

BEFORE THE HON'BLE NATIONAL GREEN TRIBUNAL
CENTRAL ZONE BENCH, BHOPAL

O.A. No. 172/2024

IN THE MATTER OF:

DEVENDRA CHOURASIA

.....Applicant(s)

VS

MoEF&CC & Ors.

.....Respondent(s)

INDEX

Sr. No.	PARTICULARS	ANNEXURE	PAGE
1.	The Joint Inspection Report of Water bodies of Narwar Distt. Shivpuri dated 26.12.2024		1-7
2.	Attendance sheet of Joint Committee Members	A-1	8
3.	The Panchanama, Geo tagged photograph and revenue record of Raja Ka Talab	1	9-11
4.	The Panchanama, Geo tagged photograph and revenue record of Lakhna Talab	2	12-16
5.	The Panchanama, Geo tagged photograph and revenue record of Naya Talab	3	17-52
6.	The Panchanama, Geo tagged photograph and revenue record of Patri ka Talab	4	53-58
7.	The Panchanama, Geo tagged photograph and revenue record of Khatkiya Talab	5	59-61
8.	The Panchanama, Geo tagged photograph and revenue record of Duhai Talab	6	62-178
9.	The Panchanama, Geo tagged photograph and revenue record of Khai	7	79-154
10.	PROOF OF SERVICE		155

FILED BY MP PCB

Through



PARULBHADORIA
Advocate for MPPCB

BHOPAL

25.01.2025

Ph.No.:(+91)-8085977111

Email: parul.bhadoria04@gmail.com

DETAILED FACTUAL REPORT IN COMPLIANCE TO HON'BLE NATIONAL GREEN TRIBUNAL (NGT) ORDER DATED 10.12.2024 IN ORIGINAL APPLICATION NO. 172/2024

BACKGROUND:

1. That the Hon'ble Tribunal, vide its order dated 10.12.2024 had directed the following: -

"6. Considering the allegations made in the para 3 and 8 of the Original Application, we direct the Committee to also visit the sites of water bodies namely Raja ka Talaab, near Banjrai Mata Mandir in Ward 1; Lakhna Talaab in Ward 11 near Par Wali Mata Mandir; Naya Talaab in Ward 8 along Narwar-Shivpuri Road; Patri ka Talaab in Ward 9 on Poha Road; Khatikyai Talaab in Ward 2 at Khatikyai Mohalla Karba; and Duhai Pond in Ward 9 on Duhai Karera Road and submits its report within one month.

7. The Joint Committee shall inform the Applicant of the date and time of the site visit.

10. We may also refer to the Item No.4 of the Committee Report where it is mentioned that "Shri Govind Maheshwari owner of the land which is survey no. 124 (Area 186 Sqm.) constructed 07 rooms (each size 10x15 feet) in the Year 2019" which is in violation of the Wetland Conservation and Management Rules, 2017. Question is whether these constructions are made on land which is wetland or otherwise? If the land is wetland, no constructions can be made whether with permission or without permission?"

That in compliance of the above order the Joint Committee had visited the water bodies in Narwar District Shivpuri, as mentioned in the original application on 26.12.2024 and the factual report of the visit is being filed before this Hon'ble Tribunal.

2. That before adverting to the joint committee report it would be appropriate to refer to para 3 and 8 of the OA filed which are as follows:

" 3. That, several significant water bodies are located across various wards in the Narwar Municipal area, each serving crucial environmental and community functions. Raja ka Talaab, near Banjrai Mata Mandir in Ward 1; Lakhna Talaab in Ward 11 near Par Wali Mata Mandir; Naya Talaab in Ward 8 along Narwar-Shivpuri Road; Patri ka Talaab in Ward 9 on Poha Road; Khatikyai Talaab in Ward 2 at Khatikyai Mohalla Karba; and Duhai Pond in Ward 9 on Duhai Karera Road, are the water bodies in the Municipal area of

Narwar. These ponds not only provide essential water supply to the local population but also hold cultural and religious significance due to their proximity to temples and other landmarks.

A copy of the list of water bodies received from Nagar Parishad, Narwar through RTI application is attached and enclosed as “ANNEXURE A-1”.

8. That, large areas of the water bodies in Nawar including Raja ka Talaab, Duhai Talaab, and Naya Talaab and the canal system surrounding the fort, also called Khai, have been deliberately filled with soil and debris through dumpers. This process of landfilling is carried out to level the ground, making it suitable for illegal construction of malls, shops and petrol pumps among other things. This practice has not only reduced the surface area of the water bodies but also disrupted their natural hydrology and ecological balance.

A copy of news articles covering the situation is attached and annexed herewith as “ANNEXURE A-5”. ”

Thus, the allegations made in the para 3 and 8 of the application are the above-mentioned Water bodies are deliberately filled with soil and debris in order to carry out illegal constructions.

The Joint Inspection of Waterbodies of Narwar Distt. Shivpuri on dated 26.12.2024:-

In compliance of Hon’ble NGT order dated 25.07.2024 a joint committee comprising officials from

1. One representative from the Collector, Shivpuri, Madhya Pradesh.
2. One representative from the Member Secretary, Madhya Pradesh Wetland Authority.
3. One representative from the Member Secretary, MP PCB.

The committee had conducted the visit on 26.12.2024, to verify the factual status of the aforementioned issues. The attendance sheet of the officer’s present including the applicant Shri Devendra Chourasia and his counsel Advocate Shri Abhay Jain is filed herewith as **Annexure A-1**.

Observations and findings of the visit to Water bodies mentioned in the Hon'ble NGT order dated 10.12.2024:-

I. Raja ka Talab

Name of Talab	Survey No. & Area	Observations & findings of the visit
Raja ka Talab, Latitude 25.655052 Longitude 77.922131	295 Area -1.20 Hect. Govt. water body	Talab is dry, there is no filed with any kind of garbage. Signage and caution boards are installed by Nagar Parishad, Narwar. The photographs, panchnama and the revenue records are attached as <u>Annexure-1.</u>

II. Lakhna Talab

Name of Talab	Survey No. & Area	Observations & findings of the visit
Lakhna Talab Latitude 25.627204 Longitude 77.907457	136, 138 Area- 4.68 Hect. Govt. water body	Sewage and municipal solid waste are not dumped in the Talab. At present the demarcation could not be done due to the talab being filled with water. The status of 07 rooms built by Shri Govinda Maheshwari is under the wetland or outside the wetland area will be clear only after demarcation of Lakhna Talab. The photographs, panchnama and the revenue records are attached as <u>Annexure-2</u>

III. Naya Talab

Name of Talab	Survey No. & Area	Observations & findings of the visit
Naya Talab Latitude 25.631333 Longitude 77.910181	341, Area 0.02 Hect., 342, Area 0.02 Hect., 343, Area 0.02 Hect., 344, Area 0.05 Hect., 345, Area 0.02 Hect.,	According to revenue records, all these surveyor numbers are private land which is filled with water; hence it can be considered as a water body. The photographs, panchnama and the Revenue records are attached as

	346, Area 0.12 Hect., 347/1, Area 0.03 Hect., 347/2, Area 0.03 Hect., 347/3, Area 0.02 Hect., 348, Area 0.08 Hect., 349, Area 0.05 Hect., 350, Area 0.04 Hect., 351, Area 0.04 Hect., 352, Area 0.18 Hect., 353, Area 1.09 Hect.	<u>Annexure-3.</u>
--	--	---------------------------

IV. Patri ka Talab

Name of Talab	Survey No. & Area	Observations & findings of the visit
Patri ka Talab Latitude 25.634227 Longitude 77.925428	858 Area 0.13 Hect. 867 Area 1.58 Hect. 868 Area 0.06 Hect. 869 Area 0.10 Hect. Govt. water body	<ul style="list-style-type: none"> • No soil and debris filling were found in the talab. • Agriculture activities is being done in and an around the talab. • The photographs, panchnama and the Revenue records are attached as <u>Annexure-4.</u>

V. Khatikyai Talab

Name of Talab	Survey No. & Area	Observations & findings of the visit
Khatikyai Talaab Latitude 25.647655 Longitude 77.919404	730 Total Area- 0.16 Govt. water body	No soil and debris filling were found in the talab. The photographs, panchnama and the Revenue records are attached as <u>Annexure-5.</u>

VI. Duhai Pond

Name of Talab	Survey No. & Area	Observations & findings of the visit
Duhai Pond	1698/1/1 Aera 0.5255 Hect.	According to revenue records, this is private land which is filled with water; hence it can be considered as a water body/talab/pond. The photographs, panchnama and the Revenue records are attached as <u>Annexure-6.</u>
Latitude	1698/1/2 Aera 0.5254 Hect.	
25.641297	1698/2 Aera 0.1035 Hect.	
Longitude	1698/3 Aera 0.1838 Hect.	
77.917591	1698/4 Aera 0.4818 Hect.	
	1698/3149 Aera 0.12 Hect. Private land	

VII. Khai

Khai	Details of water bodies	Observations & findings of the visit
	Survey No. & Area	
Canal system surrounding the fort called Khai Latitude 25.637981 Longitude 77.9111	1956/5/3, Area 0.0065 Hect., Private Land	As per the present revenue records Private & Govt. land mentioned in Khai. The photographs, panchnama and the Revenue records are attached as <u>Annexure-7.</u>
	1956/5/2, Area 0.0028 Hect., Private Land	
	1956/5/3/2, Area 0.0168 Hect., Private Land	
	1956/5/1/3/1, Area 0.1006 Hect., Private Land	
	1956/5/1/2/2, Area 0.1023 Hect., Private Land	
	1956/5/1/2/1, Area 0.0244 Hect., Private Land	
	1956/5/1/1, Area 0.0542 Hect., Private Land	
	1956/4, Area 0.0181 Hect., Private Land	
	1956/3, Area 0.0181 Hect., Private Land	
	1956/2, Area 0.0181 Hect., Private Land	
	1956/1, Area 0.0181 Hect., Private Land	
	1960/2, Area 0.41 Hect., Private Land	
	1960/1, Area 0.18 Hect., Private Land	
	1962, Area 0.03 Hect., Private Land	
1852, Area 0.05 Hect., Private Land		

	<p>1853, Area 0.03 Hect., Private Land</p> <p>1851, Area 0.02 Hect., Private Land</p> <p>1716/3, Area 0.3 Hect., Private Land</p> <p>1716/2, Area 0.05 Hect., Private Land</p> <p>1716/1/2, Area 0.0875 Hect., Private Land</p> <p>1716/1/1, Area 0.2625 Hect., Private Land</p> <p>1717/2/2/2, Area 0.0139 Hect., Private Land</p> <p>1717/2/2/1, Area 0.0961 Hect., Private Land</p> <p>1717/2/1, Area 0.11 Hect., Private Land</p> <p>1717/1, Area 0.21 Hect., Private Land</p> <p>1719/3, Area 0.02 Hect., Private Land</p> <p>1719/2/3, Area 0.01 Hect., Private Land</p> <p>1719/2/2, Area 0.01 Hect., Private Land</p> <p>1719/1/2/2, Area 0.0083 Hect., Private Land</p> <p>1719/1/2/1, Area 0.0117 Hect., Private Land</p> <p>1719/1/1, Area 0.32 Hect., Private Land</p> <p>1720/2, Area 0.0168 Hect., Private Land</p> <p>1720/1, Area 0.2932 Hect., Private Land</p> <p>1721/2, Area 0.06 Hect., Private Land</p> <p>1722/2, Area 0.42 Hect., Private Land</p> <p>1722/1, Area 0.1 Hect., Private Land</p> <p>1949/1/1, Area 0.0425 Hect., Private Land</p> <p>1949/1/2, Area 0.01 Hect., Private Land</p> <p>1949/2, Area 0.0525 Hect., Private Land</p> <p>1949/3, Area 0.0525 Hect., Private Land</p> <p>1949/4/2, Area 0.0102 Hect., Private Land</p> <p>1949/5/1, Area 0.086 Hect., Private Land</p> <p>1949/5/2/1, Area 0.0666 Hect., Private Land</p> <p>1949/4/1, Area 0.0423 Hect., Private Land</p> <p>1949/5/2/2, Area 0.0148 Hect., Private Land</p> <p>1947/1/1, Area 0.0264 Hect., Private Land</p> <p>1947/1/2, Area 0.0036 Hect., Private Land</p>	
--	--	--

<p>1947/2, Area 0.0010 Hect., Private Land</p> <p>1947/3, Area 0.0046 Hect., Private Land</p> <p>1947/4, Area 0.0100 Hect., Private Land</p> <p>1947/5, Area 0.0099 Hect., Private Land</p> <p>1957, Area 0.07 Hect., Govt. Land</p> <p>1958, Area 0.15 Hect., Govt. Land</p> <p>1718, Area 0.08 Hect., Govt. Land</p> <p>1721/1, Area 0.17 Hect., Govt. Land</p> <p>1723, Area 0.1 Hect., Govt. Land</p> <p>1961, Area 0.15 Hect., Govt. Land</p> <p>1963, Area 0.12 Hect., Govt. Land</p> <p>1796/1, Area 0.15 Hect., Govt. Land</p> <p>1796/2, Area 0.05 Hect., Govt. Land</p>	
---	--

RECOMMENDATION: -

1. The complainant has wasted the time of the Hon'ble NGT and officer of joint committee in these complaints; hence it is requested that compensation be imposed on them.
2. The concerned authority/Nagar Parishad, Narwar shall ensure compliance of section 4 (Prohibited Activities) of the wetland rules 2017.
3. The concerned authority/Nagar Parishad Narwar/ District Administration shall ensure demarcation & fencing for protection of the water bodies.



(Dr. Manoj Vishwakarma)
Assistant Scientific Officer,
Bhopal (M.P.)



(Ajay Sharma)
SDM, Karera
Shivpuri. (M.P.)



(D.V.S. Jatav)
Regional Officer,
MPPCB, Guna, (M.P.)

**BEFORE THE NATIONAL GREEN TRIBUNAL CENTRAL ZONAL
BENCH, BHOPAL**
Original Application No.172/2024 (CZ)

Devendra Chourasia

Applicant(s)




Versus

MoEF&CC & Ors.


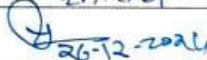

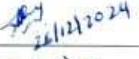
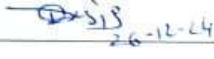
Respondent(s)

(Attendance Sheet)

Date 26/12/2024Place:- Narwar

Sr. No.	Name & Designation	Office Address With E-Mail & Mobile No.	Signature
1.	Shri Ajay Sharma	SDM, Karera Distt, Shivpuri	 26-12-24
2.	Dr. Manoj Vishkarma, Assistant Scientific Officer	Madhya Pradesh Wetland Authority EPCO, Bhopal	 26/12/2024
3.	Shri D.V.S Jatav	Regional Officer, MPPCB Guna	 26/12/2024

Other Member/Officer Present During Joint Inspection







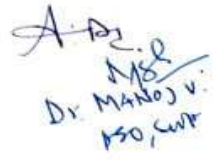
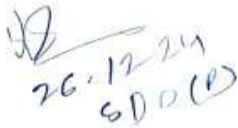
Sr. No.	Name & Designation	Office Address With E-Mail & Mobile No.	Signature
1.	AMIT DUBEY	TEHSILDAR, NARWAR	 21/12/24
2.	Praveen Naorariya	CMO, NP Narwar	 26-12-2024
3.	SANTOSH DHAKAD	NT, Narwar	 26/12/24
4.	ABHAY JAIN	ADVOCATE, MK City, Gwalior	 26/12/2024
5.	श्री ३ श्री १५५५	निदेशक, नारवार, मध्य प्रदेश	 26-12-24
6.			
7.			
8.			

Raja ka Talaab

पंचनामा
*

पंचनामा लिख दिया हम पंचान ग्राम नरवाट वाली ने कि आज दिनांक 26/12/2024 को मान राष्ट्रीय हरित अधिकरण (CZ) भोपाल के प्रकरण क्रमांक OAF/72/2024 में पारित आदेश दिनांक 10.12.2024 के अनुपालन में संयुक्त जंज पट मीठे पर उपस्थित हुआ जंज के दौरान राजस्व विभाग, नगरपरिषद के अधिकारी/कुर्मचारी उपस्थित रहे ग्राम नरवाट में स्थित राजा का तलाब लोकमान्य हिल्ड वार्ड क्र-02 के सर्वे क्रमांक 295 खवा 1.90 हे. शासकीय है किमान में तलाब में पानी नहीं है सूखा पड़ा हुआ तलाब के पूर्व में मुस्लिमान हैं, पश्चिम में सिद्ध श्रुषि भूमि है, तलाब के उत्तर में सामुदायिक भवन है दक्षिण दिशा में धार एवं श्रुषि भूमि स्थित है तलाब में शहर का सीवेंज नहीं मिल रहा है और न ही उसमें नगरीय ढोस अपशिष्ट डम्प किया जा रहा है भारत सरकार द्वारा जारी वेवलेस नियम 2017 एवं पर्यावरण मंत्रालय भारत सरकार के ऑडिस मैमोरेंडम में उल्लेखित परिवर्धित गतिविधियों की परिधी ले बाहर है तलाब के समीप शासकीय सामुदायिक भवन एवं निजी गीदाम निर्मित है तलाब में अतिक्रमण की स्थिति सीमांकन के परचार ही स्पष्ट होगी।

मीठा खिरी के अनुसार पंचनामा तैयार किया गया, पंचनामा मीठे पर पट कट सुनाया गया। अतः पंचनामा लिखा सी बही है जो कम्प जकरत काम आवे।


 P.H. Panch
 29 वेवलेस नियम

 P.H. Panch

 Manoj Jain

 P.H. Panch

 CDUS (Safar)
 Ro. MPK
 Vijaypur Camp

 CMO नरवाट

 Dr. Manoj v.
 ISO, SWP

 26.12.24
 SDO (P)

Raja Ka Talab



• आवश्यक सूचना •
नगरपालिका कार्यालय - राजा का तलाब
नगरपालिका - 473880 (मध्य प्रदेश)
राज्यपालिका कार्यालय - राजा का तलाब
पिन कोड - 473880
दूरभाष - 77-922161
जिला - 473880
नोट - नगरपालिका कार्यालय में नवीकरित
सूचना के लिए कृपया संपर्क करें।
संस्था - राजा का तलाब (म.प्र.)

GPS Map Camera



Narwar, Madhya Pradesh, India
Mw4c+925, Narwar, Madhya Pradesh 473880, India
Lat 25.655086° Long 77.922161°
26/12/24 12:26 PM GMT +05:30



मध्य प्रदेश कम्प्यूटरीकृत भू-अभिलेख
खसरा

प्रारूप एक (नियम 6 देखिए)

मध्य प्रदेश भू-राजस्व संहिता (भू-सर्वेक्षण तथा भू-अभिलेख) नियम, 2020



CLR No. : 11144597117


ग्राम: नखर			पटवारी हल्का: नखर			तहसील: नखर			जिला: शिवपुरी		वर्ष: 2024-2025
भूमि के भाग की युनिक आईडी	भूमि के भाग का प्रकार (सर्वेक्षण संख्यांक / ब्लॉक संख्यांक)	भू-खण्ड संख्यांक (ब्लॉक की दशा में)	1. क्षेत्रफल (हेक्टेयर/वर्ग मीटर में) 2. भूमि उपयोग जिसके लिए निर्धारण किया गया है 3. भू-राजस्व/भू-भाटक (रु में)	1. भूमिस्वामी का नाम, उसकी माता / पिता / पति का नाम तथा निवास का पता 2. शासकीय भूमि	प्रत्येक भूमि स्वामी का अंश	1. सरकारी पट्टेदार का नाम, उसकी माता/पिता/पति का नाम तथा निवास का पता 2. पट्टे की अवधि 3. पट्टे के अधीन क्षेत्र	मौखी कुषक (यदि कोई हो) का नाम, उसकी माता/पिता/पति का नाम तथा निवास का पता	भूमि पर विल्लंगम तथा प्रभार 1. बंधक 2. दृष्टिबंधक 3. भू-अर्जन प्रक्रियाधीन	फसल के ब्यौरे		1. भूमि के सिंचाई संबंधी प्रास्थिति 2. भूमि पर संरचना / वृक्ष 3. अन्य अभियुक्तियाँ 4. वर्ष के दौरान कॉलम संख्या (1) से (9) तक में प्रविष्टियों में सुधार के आदेश
									फसल 1. खरीफ 2. रबी 3. जायद 4. अन्य	फसल के अधीन क्षेत्रफल	
1	2	3	4	5	6	7	8	9	10	11	12
126506 3264	295 (S)		1.2000 हेक्टेयर तालाब 1.2000 रु.0.00	(शासकीय) मध्य प्रदेश शासन शासकीय	1						(यह जमीन सिंचित है)

Lakhna Talaab


पंचनामा

पंचनामा लिख दिया हम पंचनामा ग्राम गुबारिलपुर वार्डों में कि आज दिनांक 26.12.2024 को मान. राष्ट्रीय हरित अधिकारक (12) बोफाल के प्रकरण क्रमांक OA-172/2024 में पारित आदेश दिनांक 10.12.2024 के अनुपालन में संयुक्त पंच दल बैठक पर उपस्थित हुआ पंच के दौरान सफर विभाग, नगर परिषद के अधिकारी कोचिंगी उपस्थित रहे। माननीय राष्ट्रीय हरित अधिकार के आदेश दिनांक 10.12.2024 के बिन्दु क्रमांक 10 के संदर्भ में ग्राम गुबारिलपुर में स्थित लखना तालाब के भूमि सर्वे नंबर 136, 138 का दिनांक 11.11.2024 को गठित सफर दल द्वारा सीमांकन की कार्यवाही की गई थी लेकिन तालाब के सर्वे नंबरों में एवं आलपास के सर्वे नंबरों में पानी भरा हुआ था इस कारण सीमांकन नहीं किया जा सका था। और भूमि में भी तालाब के सर्वे नंबरों एवं आलपास के सर्वे नंबरों में पानी भरा हुआ है जिससे भूमि में लखना तालाब का सीमांकन की स्थिति स्पष्ट नहीं है सीमांकन के उपरांत ही उसी गैरिजिस्टर्ड आदेशकरी द्वारा निर्मित 07 कमरे (सर्वे नं. 124 रकबा 186 वर्गमीटर) की स्थिति स्पष्ट की जा सकती है।

भौका स्थिति के अनुसार पंचनामा तैयार किया गया, पंचनामा बैठक पर पढ़कर सुनाया गया उक्त पंचनामा लिख सौ सही है जो बंधन जनक्य लागू आये।

 PHIL
 Desig
 M.A. Pathan
 M/S
 A.102
 CMO नपें 0295
 (D.V.S. Jataw)
 ROMPCB. Lkhna
 26.12.24

Lakhna Talab



Narwar, Madhya Pradesh, India
Jwh4+2h4, Narwar, Madhya Pradesh 473880, India
Lat 25.627336° Long 77.906593°
26/12/24 05:16 PM GMT +05:30

GPS Map Camera



• आवश्यक सूचना •

स्थान का प्रचलित नाम - लखना तालाब
वार्ड क्रमांक - 09 (रानी दमपती बाई बाई)
स्वामित्व का प्रकार - शासकीय
श्रीमिसर्वे क्रमांक एवं रकबा - 136 (4.62 हे)
138 (0.06 हे)
देवान्तर - 77.9051132
अहिंशा - 25.6265413
नोट - तालाब क्षेत्र में पक्का निर्माण कार्य करना, भेदगी करना
एवं कचरा फेंकना सख्त मना है।
सौजन्य - नगर परिषद नरवर (म.प्र.)



Google

GPS Map Camera

Narwar, Madhya Pradesh, India
Jwh4+2h4, Narwar, Madhya Pradesh 473880, India
Lat 25.627345° Long 77.9066°
26/12/24 05:15 PM GMT +05:30



मध्य प्रदेश कम्प्यूटरीकृत भू-अपिलेख
खसरा

प्रारूप एक (नियम 6 देखिए)

मध्य प्रदेश भू-राजस्व संहिता (भू-सर्वेक्षण तथा भू-अपिलेख) नियम, 2020



CLR No. : 11144597455

ग्राम: मुवारिकपुर			पटवारी इत्का: सिकन्दरपुर			तहसील: नखवर			जिला: शिवपुरी		वर्ष: 2024-2025
भूमि के भाग की युनिक आईडी	भूमि के भाग का प्रकार (सर्वेक्षण संख्याक/ब्लॉक संख्याक)	भू-खुपट्ट संख्याक (ब्लॉक की दशा में)	1. क्षेत्रफल (हेक्टेयर/वर्ग मीटर में) 2. भूमि उपयोग जिसके लिए निर्धारण किया गया है 3. भू-राजस्व/भू-भाटक (रु. में)	1. भूमिस्वामी का नाम, उसकी माता/पिता / पति का नाम तथा निवास का पता 2. शासकीय भूमि	प्रत्येक भूमि स्वामी का अंश	1. सरकारी पटवारी का नाम, उसकी माता/पिता/पति का नाम तथा निवास का पता 2. पट्टे की अवधि 3. पट्टे के अधीन क्षेत्र	मौजूबी कृषक (यदि कोई हो) का नाम, उसकी माता/पिता/पति का नाम तथा निवास का पता	भूमि पर विल्लंगन तथा प्रभार 1. बंधक 2. दृष्टिबंधक 3. भू-अर्जन प्रक्रियाधीन	फसल के ब्यौरे	फसल के अधीन क्षेत्रफल	1. भूमि के सिंचाई संबंधी प्रास्थिति 2. भूमि पर संरचना /वृक्ष 3. अन्य अभियुक्तियाँ 4. वर्ष के दौरान कॉलम संख्या (1) से (9) तक में प्रविष्टियों में सुधार के आदेश
1	2	3	4	5	6	7	8	9	10	11	12
115016 1748	138 (S)	0.0600	हेक्टेयर	(शासकीय)							
83JHFPY DAS7S 4H0		तालाब	0.0600								
		रु.0.00									



मध्य प्रदेश कम्प्यूटरीकृत भू-अपिलेख
खसरा

प्रारूप एक (नियम 6 देखिए)

मध्य प्रदेश भू-राजस्व संहिता (भू-सर्वेक्षण तथा भू-अपिलेख) नियम, 2020



CLR No. : 11144597451

ग्राम: मुवारिकपुर			पटवारी इत्का: सिकन्दरपुर			तहसील: नखरा			जिला: शिवपुरी		वर्ष: 2024-2025
भूमि के भाग की युनिक आईडी	भूमि के भाग का प्रकार (सर्वेक्षण संख्याक/ब्लॉक संख्याक)	भू-खुपट्ट संख्याक (ब्लॉक की दशा में)	1. क्षेत्रफल (हेक्टेयर/वर्ग मीटर में) 2. भूमि उपयोग जिसके लिए निर्धारण किया गया है 3. भू-राजस्व/भू-भाटक (रु. में)	1. भूमिस्वामी का नाम, उसकी माता/पिता / पति का नाम तथा निवास का पता 2. शासकीय भूमि	प्रत्येक भूमि स्वामी का अंश	1. सरकारी पटवारी का नाम, उसकी माता/पिता/पति का नाम तथा निवास का पता 2. पट्टे की अवधि 3. पट्टे के अधीन क्षेत्र	मौजूबी कृषक (यदि कोई हो) का नाम, उसकी माता/पिता/पति का नाम तथा निवास का पता	भूमि पर विल्लंगन तथा प्रभार 1. बंधक 2. दृष्टिबंधक 3. भू-अर्जन प्रक्रियाधीन	फसल के ब्यौरे	फसल के अधीन क्षेत्रफल	1. भूमि के सिंचाई संबंधी प्रास्थिति 2. भूमि पर संरचना /वृक्ष 3. अन्य अभियुक्तियाँ 4. वर्ष के दौरान कॉलम संख्या (1) से (9) तक में प्रविष्टियों में सुधार के आदेश
1	2	3	4	5	6	7	8	9	10	11	12
114836 5012	136 (S)		4.6200 हेक्टेयर	(शासकीय)							
83JY43 DASBU EHC			तालाब 4.6200 रु.0.00								

Naya Talaab

पंचनामा


पंचनामा लिखित दिया हम पंचनाम ग्राम मुत्तारिखपुर नामों ने कि आज दिनांक 26.12.2024 को मान. राष्ट्रीय हरित अधिकरण (CZ) भोपाल के प्रस्ताव क्रमांक OA-172/2024 में पारित आदेश दिनांक 10.12.2024 के अनुपालन में संयुक्त पंच दल मॉडल पर उपस्थित हुआ पंच के दौरान राजस्व विभाग, नगर परिषद के अधिकारी, नर्स-नारी उपस्थित रहे। ग्राम मुत्तारिखपुर के वर्तमान राजस्व दरकरा अप्रैल 2024-25 में सर्वे नंबर 353 रकबा 1.09 है, सर्वे नं. 352 रकबा 0.18 है, सर्वे नंबर 342 रकबा 0.02 है, सर्वे नं. 343 रकबा 0.02 है, सर्वे नं. 344 रकबा 0.05 है, सर्वे नं. 345 रकबा 0.02 है, सर्वे नं. 349 रकबा 0.05 है, सर्वे नं. 350 रकबा 0.04 है, सर्वे नंबर 351 रकबा 0.04 है, सर्वे नंबर 348 रकबा 0.08 है, सर्वे नं. 346 रकबा 0.12 है, सर्वे नं. 347, रकबा 0.03 है, 347/2 रकबा 0.03 है, सर्वे नं. 347/3 रकबा 0.02 है, सर्वे नं. 341 रकबा 0.02 हेक्टर निजी भूमि है। जिसे विभागाध्यक्ष द्वारा नया तालाब के नाम से सिंचाया में दस्तावेज गया है, वर्तमान में उक्त भूमि में पानी भर हुआ है अतः धानी में किसी प्रकार का सींचन नहीं मिल रहा है और न ही नगरीय डोस अपशिष्ट को उम्भ किया जा रहा है। नगर परिषद द्वारा इतना सौन्दर्यकरण का कार्य कराया गया है। वर्तमान में जो सिंचाई है उसके जोड़ोत्पन्न संलग्न है।

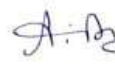

मैंने लिखित के अनुसार पंचनामा तैयार किया गया, पंचनामा मॉडल पर पढ़कर सुनाया गया अतः पंचनामा लिखित से सही है, जो वक्त परतक काम आए।










 CD U.S. Jaiswal
 Re, MPP LB, Gurgaon



 26.12.24

Naya Talab





GPS Map Camera



Narwar, Madhya Pradesh, India
Jwj5+f65, Narwar, Madhya Pradesh 473880, India
Lat 25.631603° Long 77.91006°
26/12/24 05:01 PM GMT +05:30



GPS Map Camera



Narwar, Madhya Pradesh, India
Jwj5+f65, Narwar, Madhya Pradesh 473880, India
Lat 25.63169° Long 77.91002°
26/12/24 05:00 PM GMT +05:30



मध्य प्रदेश कम्प्यूटरीकृत भू-अभिलेख
खसरा

प्रारूप एक (नियम 6 देखिए)

मध्य प्रदेश भू-राजस्व संहिता (भू-सर्वेक्षण तथा भू-अभिलेख) नियम, 2020

CLR No. : 11143954418



ग्राम: मुवारिकपुर			पटवारी हल्का: सिकन्दरपुर			तहसील: नरवर			जिला: शिवपुरी		वर्ष: 2024-2025
भूमि के भाग की युनिक आईडी	भूमि के भाग का प्रकार (सर्वेक्षण संख्यांक / ब्लॉक संख्यांक)	भू-खण्ड संख्यांक (ब्लॉक की दशा में)	1. क्षेत्रफल (हेक्टेयर/वर्ग मीटर में) 2. भूमि उपयोग जिसके लिए निर्धारण किया गया है 3. भू-राजस्व/भू-पाटक (रु. में)	1. भूमिस्वामी का नाम, उसकी माता/पिता / पति का नाम तथा निवास का पता 2. शासकीय भूमि	प्रत्येक भूमि स्वामी का अंश	1. सरकारी पट्टेदार का नाम, उसकी माता/पिता/पति का नाम तथा निवास का पता 2. पट्टे की अवधि 3. पट्टे के अधीन क्षेत्र	मौखी कृषक (यदि कोई हो) का नाम, उसकी माता/पिता/पति का नाम तथा निवास का पता	भूमि पर विलुप्त तथा प्रेषण 1. बंधक 2. दृष्टिबंधक 3. भू-अर्जन प्रक्रियाधीन	फसल के ब्यारे		1. भूमि के सिवाई सबंधी प्राप्ति 2. भूमि पर सरचना / वृक्ष 3. अन्य अभियुक्तियां 4. वर्ष के दौरान कॉलम संख्या (1) से (9) तक में प्रविष्टियों में सुधार के आदेश
									फसल 1. खरीफ 2. रबी 3. जायद 4. अन्य	फसल के अधीन क्षेत्रफल	
1	2	3	4	5	6	7	8	9	10	11	12
128967 5169	341 (S)		0.0200 हेक्टेयर	महाराजसिंह पुत्र दुर्गा जाति कुशवाह पता शिवपुरी मध्य प्रदेश भूमि स्वामी	5/16						न्यायालय तहसीलदार के प्रकरण क्र. 1487/अ-6-2020-21. आदेश दि. 22/06/2021 के अनुसार भू-अभिलेख अद्यतित। दि. 04/04/2017 को पटवारी द्वारा भूमिस्वामी सुधार किया गया।
83JLNP DASC7 1H0			कृषि	बाबूलाल पुत्र दुर्गा जाति कुशवाह पता शिवपुरी मध्य प्रदेश भूमि स्वामी	5/16						
			रु.6.00	खलकसिंह पुत्र दुर्गा जाति कुशवाह पता शिवपुरी मध्य प्रदेश भूमि स्वामी	5/16						
				फूलवती पुत्री दुर्गा जाति कुशवाह पता नि मुवारिकपुर शिवपुरी मध्य प्रदेश भूमि स्वामी	1/16						



मध्य प्रदेश कांभ्यूटरीकृत भू-अभिलेख
स्वसंरक्षण

प्रकार एक (नियम 6 देखिए)

मध्य प्रदेश भू-राजस्व संहिता (भू-सर्वेक्षण तथा भू-अभिलेख) नियम, 2020

CLR No. : 11143952967



ग्राम: मुवारिकपुर			पटवारी हल्का: सिकन्दरपुर			तहसील: मन्डला			जिला: शिवपुरी		वर्ष: 2024-2025
भूमि के भाग की दृष्टिकोण से	भूमि के भाग का प्रकार (अवैधता सत्यापक/वैधता सत्यापक)	भू-खण्ड सत्यापक (ब्लॉक की टमा में)	1. क्षेत्रफल (हेक्टेयर/वर्ग मीटर में) 2. भूमि उपयोग जिसके लिए निर्धारण किया गया है 3. भू-राजस्व/भू-भाटक (रु. में)	1. भूमिस्वामी का नाम, उसकी माता/पिता / पति का नाम तथा निवास का पता 2. शासकीय भूमि	प्रत्येक भूमि स्वामी का भाग	1. तहसीली पटवारी का नाम-उसकी माता/पिता/पति का नाम तथा निवास का पता 2. पट्टे की अवधि 3. पट्टे के अधीन क्षेत्र	मौल्यी कृषक (यदि कोई हो) का नाम, उसकी माता/पिता/पति का नाम तथा निवास का पता	भूमि पर विद्यमान तथा प्रथम 1. बंधक 2. दृष्टिबंधक 3. भू-अर्जन प्रक्रियाधीन	फसल के बर्तरे	फसल के अधीन क्षेत्रफल	1. भूमि के निर्धारित सभी जलसिंचित 2. भूमि पर मौजूद/पुनः 3. अन्य अधिवासियाँ 4. वर्ग के दौरान कौशल सत्यापन (1) से (9) तक में जलसिंचित में सुधार के आदेश
1	2	3	4	5	6	7	8	9	10	11	12
129017 1453	342 (S)		0.0200 हेक्टेयर	गौराबाई पत्नी मूगा जाति कुशवाह पता निवासी मुवारिकपुर शिवपुरी मध्य प्रदेश	1/9						न्यायालय तहसीलदार के प्रकरण क्र. 1143-अ-6-2022-23 आदेश दि. 12/05/2023 के अनुसार भू-अभिलेख अद्यतित।
83JL T2 DASC7 6H0			रु.5.00	भूमि स्वामी							
				देवीलाल पुत्र मूगा जाति कुशवाह पता निवासी मुवारिकपुर शिवपुरी मध्य प्रदेश	1/9						
				गब्बर पुत्र मूगा जाति कुशवाह पता निवासी मुवारिकपुर शिवपुरी मध्य प्रदेश	1/9						
				मनोज पुत्र मूगा जाति कुशवाह पता निवासी मुवारिकपुर शिवपुरी मध्य प्रदेश	1/9						
				मीराबाई पुत्री मूगा जाति कुशवाह पता निवासी मुवारिकपुर शिवपुरी मध्य प्रदेश	1/9						



मध्य प्रदेश कम्प्यूटरीकृत भू-अपिलेख
खसरा

प्रारूप एक (नियम 6 देखिए)

मध्य प्रदेश भू-राजस्व संहिता (भू-सर्वेक्षण तथा भू-अपिलेख) नियम, 2020

CLR.No. : 11143953497

ग्राम: मुवारिकपुर			पटवारी हल्का: सिकन्दरपुर			तहसील: मुरवर			जिला: शिवपुरी		वर्ष: 2024-2025
भूमि के भाग की दैनिक आईडी	भूमि के भाग का प्रकार (सर्वेक्षण संख्यांक/ब्लॉक संख्यांक)	भू-खण्ड संख्यांक (ब्लॉक की दशा में)	1. क्षेत्रफल (हेक्टेयर/वर्ग मीटर में) 2. भूमि उपयोग जिसके लिए निर्धारण किया गया है 3. भू-राजस्व/भू-पाटक (रु. में)	1. भूमिस्वामी का नाम, उसकी माता/पिता का नाम तथा निवास का पता 2. शासकीय भूमि	प्रत्येक भूमि स्वामी का अंश	1. सरकारी पटवारी का नाम, उसकी माता/पिता/पति का नाम तथा निवास का पता 2. पट्टे की अवधि 3. पट्टे के अधीन क्षेत्र	मौखी कृपक (यदि कोई हो) का नाम, उसकी माता/पिता/पति का नाम तथा निवास का पता	भूमि पर विलुप्त तथा प्रभार 1. बंधक 2. दृष्टिबंधक 3. भू-अर्जन प्रक्रियाधीन	फसल के ब्यौरे		1. भूमि के तिरवाई संबंधी प्राप्ति 2. भूमि पर तरबना/वृक्ष 3. अन्य अभिलेखियाँ 4. वर्ष के दौरान कॉलम संख्या (1) से (9) तक में प्रविष्टियों में सुधार के आदेश
									फसल के अधीन क्षेत्रफल	फसल के ब्यौरे	
1	2	3	4	5	6	7	8	9	10	11	12
129067 1201	343 (S)		0.0200 हेक्टेयर कृषि रु.0.00	इमरती पत्नी बादाम जाति कुशवाह पता शिवपुरी मध्य प्रदेश भूमि स्वामी हरीराम पुत्र बादाम जाति कुशवाह पता शिवपुरी मध्य प्रदेश भूमि स्वामी श्रीराम पुत्र बादाम जाति कुशवाह पता शिवपुरी मध्य प्रदेश भूमि स्वामी गोमती पुत्री बादाम जाति कुशवाह पता शिवपुरी मध्य प्रदेश भूमि स्वामी	1/4 1/4 1/4 1/4						पडती 2 वर्ष से 5 वर्ष 0.0200 मौसमी फाडंडी 0.0200 नामांतरण(फौती)प्रकरण क्रमांक 51 आ.दि. 28/09/2017 के अनुसार तहसीलवार द्वारा स्वीकार किया गया है।



मध्य प्रदेश कम्प्यूटरीकृत भू-अभिलेख
खसरा

प्रारूप एक (नियम 6 देखिए)
मध्य प्रदेश भू-राजस्व संहिता (भू-सर्वेक्षण तथा भू-अभिलेख) नियम, 2020

CLR No. : 11143953024

ग्राम: मुवारिकपुर			पटवारी इल्का: सिकन्दरपुर			तहसील: सरवर			जिला: शिवपुरी		वर्ष: 2024-2025
भूमि के भाग की युनिक आईडी	भूमि के भाग का प्रकार (सर्वेक्षण संख्यांक/ब्लॉक संख्यांक)	भू-खण्ड संख्यांक (ब्लॉक की दशा में)	1. क्षेत्रफल (हेक्टेयर/वर्ग मीटर में) 2. भूमि उपयोग जिसके लिए निर्धारण किया गया है 3. भू-राजस्व/भू-भाटक (रु. में)	1. भूमिस्वामी का नाम, उसकी माता/पिता / पति का नाम तथा निवास का पता 2. शासकीय भूमि	प्रत्येक भूमि स्वामी का अंश	1. सरकारी पट्टेदार का नाम, उसकी माता/पिता/पति का नाम तथा निवास का पता 2. पट्टे की अवधि 3. पट्टे के अधीन क्षेत्र	मौखी कचक (यदि कोई हो) का नाम, उसकी माता/पिता/पति का नाम तथा निवास का पता	भूमि पर विलुप्त तथा प्रभार 1. बंधक 2. दृष्टिबंधक 3. भू-अर्जन प्रक्रियाधीन	फसल के ब्यारे		1. भूमि के सिंकाई संबंधी प्रावित्तिकी 2. भूमि पर सखना/वृक्ष 3. अन्य अधिवृत्तियां 4. वर्ष के दौरान कॉलम संख्या (1) से (9) तक में प्रविष्टि में सुधार के आदेश
									फसल 1. खरीफ 2. रबी 3. जायद 4. अन्य	फसल के अधीन क्षेत्रफल	
1	2	3	4	5	6	7	8	9	10	11	12
129117 2264	344 (5)		0.0500 हेक्टेयर	संजय नाबा पुत्र वल्लू सर पिता स्वयं जाति कुशवाह पता नि मुवारिकपुर शिवपुरी मध्य प्रदेश भूमि स्वामी	1/4						
83JM43 DASC6 ZH0			कृषि								
			रु.2.37	संकित नाबा पुत्र वल्लू सर पिता स्वयं जाति कुशवाह पता नि मुवारिकपुर शिवपुरी मध्य प्रदेश भूमि स्वामी	1/4						
				भागो पुत्री दौलतिया जाति कुशवाह पता शिवपुरी मध्य प्रदेश भूमि स्वामी	1/2						

नामांतरण(वसीयत)प्रकरण क्रमांक 109/2017-18/अ-6-2 आ दि 06/09/2018 के अनुसार तहसीलदार द्वारा स्वीकार किया गया है।



मध्य प्रदेश कम्प्यूटरीकृत भू-अभिलेख
खसरा

प्रारूप एक (नियम 6 देखिए)
मध्य प्रदेश भू-राजस्व संहिता (भू-सर्वेक्षण तथा भू-अभिलेख) नियम, 2020

CLR No. : 11143953051

ग्राम: मुवारिकपुर			पटवारी हल्का: सिकन्दरपुर			तहसील: खसरा			जिला: शिवपुरी		वर्ष: 2024-2025
भूमि के भाग की युनिक आईडी	भूमि के भाग का प्रकार (सर्वेक्षण संख्यांक / ब्लॉक संख्यांक)	पू-खण्ड संख्यांक (ब्लॉक की दशा में)	1. क्षेत्रफल (हेक्टेयर/वर्ग मीटर में) 2. भूमि उपयोग जिसके लिए निर्धारण किया गया है 3. पू-राजस्व/पू-भाटक (रु. में)	1. भूमिस्वामी का नाम, उसकी माता/पिता / पति का नाम तथा निवास का पता 2. शासकीय भूमि	प्रत्येक भूमि स्वामी का अंश	1. हरकोरी पट्टेदारों का नाम, उसकी माता/पिता/पति का नाम तथा निवास का पता 2. पट्टे की अवधि 3. पट्टे के अधीन क्षेत्र	नौखी कृषक (यदि कोई हो) का नाम, उसकी माता/पिता/पति का नाम तथा निवास का पता	भूमि पर विज्ञापन तथा प्रभार 1. बंधक 2. दृष्टिबंधक 3. पू-अर्जन प्रक्रियाधीन	फसल के ब्यारे		1. भूमि के सिवाई तबची प्राप्ति 2. भूमि पर मरचना / वृत्त 3. अन्य अभियंत्रियाँ 4. वर्ष के दौरान कौलम संख्या (1) से (9) तक में प्रविष्टियों में सुधार के आदेश
									फसल	फसल के अधीन क्षेत्रफल	
1	2	3	4	5	6	7	8	9	10	11	12
129166 8862 83JM6A DASC7 AH0	345 (5)		0.0200 हेक्टेयर कृषि रु.0.00	राजाभैयासिंह पुत्र जगदीशसिंह जाति गुर्जर पता निवासी काँकर शिवपुरी मध्य प्रदेश भूमि स्वामी	1						पडती 2 वर्ष से 5 वर्ष 0.0200 मौसमी पगडंडी 0.0200 नामांतरण(वसीयत)प्रकरण क्रमांक 109/2017-18/अ-6-2 आ.दि 06/09/2018 के अनुसार तहसीलदार द्वारा स्वीकार किया गया है। नामांतरण(क्रय/ विक्रय)प्रकरण क्रमांक 114/2017-18/अ-6-1 आ.दि. 05/04/2018 के अनुसार तहसीलदार द्वारा स्वीकार किया गया है। खसरा क्रं. 183.345 को दस्तावेज क्रं. MP392952023A11852260 दिनांक 17-MAY-23 से राजाभैया गुर्जर को विक्रय किया गया। न्यायालय तहसीलदार के प्रकरण क्र. 0684/अ-6-2023-24, आदेश दि. 11/12/2023 के अनुसार भू-अभिलेख अद्यतित।



मध्य प्रदेश कम्प्यूटरीकृत भू-अभिलेख
खसरा

प्रत्येक एक (नियम 6 देखिए)

मध्य प्रदेश भू-राजस्व संहिता (भू-सर्वेक्षण तथा भू-अभिलेख) नियम, 2020

CLR No. : 11143953746

ग्राम: मुवारिकपुर			पटवारी हल्का: सिकन्दरपुर			तहसील: मुरार		जिला: शिवपुरी		वर्ष: 2024-2025	
भूमि के भाग की प्रतिक आरेखी	भूमि के भाग का प्रकार (सर्वेक्षण सख्याक / ब्लॉक सख्याक)	भू-खण्ड सख्याक (ब्लॉक की दशा में)	1. क्षेत्रफल (हेक्टेयर/वर्ग मीटर में) 2. भूमि उपयोग जिसके लिए निर्धारण किया गया है 3. भू-राजस्व/भू-पाटक (रु. में)	1. भूमिस्वामी का नाम, उसकी माता/पिता का नाम तथा निवास का पता 2. शासकीय भूमि	प्रत्येक भूमि स्वामी का अंश	1. सरकारी पटवारी का नाम, उसकी माता/पिता/पति का नाम तथा निवास का पता 2. पट्टे की अवधि 3. पट्टे के अधीन क्षेत्र	मौलवी कृषक (यदि कोई हो) का नाम, उसकी माता/पिता/पति का नाम तथा निवास का पता	भूमि पर क्लियरिंग तथा प्रभार 1. बंधक 2. दृष्टिबधक 3. भू-अर्जन प्रक्रियाधीन	फसल के अंग्रे	फसल के अधीन क्षेत्रफल	1. भूमि के सिवई संबंधी प्रक्रियाएं 2. भूमि पर सरचना / कृषि 3. अन्य अधिभूक्तियां 4. सर्वे के दौरान कौनसे सख्तियां (1) से (9) तक में प्रक्रियाओं में सुधार के अंग्रे
1	2	3	4	5	6	7	8	9	10	11	12
129216 9622	346 (S)		0.1200 हेक्टेयर	करनसिंह पुत्र गोकलिया पता शिवपुरी मध्य प्रदेश भूमि स्वामी	1/12						नामांतरण(फौती)प्रकरण क्रमांक 45 आ.दि. 28/09/2017 के अनुसार तहसीलदार द्वारा स्वीकार किया गया है। न्यायालय तहसीलदार के प्रकरण क्र. 33/2020-21 अ-6 आदेश दि. 01/02/2021 के अनुसार भू-अभिलेख अद्यतित।
83JM1B DASCM MHO			कृषि	राजपति पत्नी करनसिंह जाति कुशवाह पता नि.वार्ड न.09 मुवारिकपुर शिवपुरी मध्य प्रदेश भूमि स्वामी	1/12						
			रु.3.36	भागवती पत्नी गुलाबसिंह जाति कुशवाह पता नि.वार्ड न.09 मुवारिकपुर शिवपुरी मध्य प्रदेश भूमि स्वामी	1/12						
				गुलाबसिंह पुत्र गोकलिया पता शिवपुरी मध्य प्रदेश भूमि स्वामी	1/12						
				नथुआ पुत्र खच्चू पता शिवपुरी मध्य प्रदेश भूमि स्वामी	1/3						
				अतरसिंह पुत्र ललची जाति कुशवाह पता शिवपुरी मध्य प्रदेश भूमि स्वामी	1/12						



मध्य प्रदेश कम्प्यूटरीकृत भू-अभिलेख
सूचना

प्रारूप एक (नियम 6 देखिए)
मध्य प्रदेश भू-राजस्व संहिता (भू-सर्वेक्षण तथा भू-अभिलेख) नियम, 2020

CLR No. : 11143953746

ग्राम: मुबारिकपुर			परिवारी हल्का: सिकन्दरपुर			तहसील: मुरार			जिला: शिवपुरी		वर्ष: 2024-2025			
भूमि के भाग की भूमिक आईडी	भूमि के भाग का प्रकार (सर्वेक्षण सख्याक /अलैक सख्याक)	भू-छाह सख्याक (अलैक की दशा में)	1. क्षेत्रफल (हेक्टर/वर्ग मीटर में) 2. भूमि उपयोग जिसके लिए निर्धारण किया गया है 3. भू-राजस्व/भू-भाटक (रु. में)	1. भूमिस्वामी का नाम, उसकी माता/पिता का नाम तथा निवास का पता 2. शासकीय भूमि	प्रत्येक भूमि स्वामी का अंश	1. दारकारी पट्टेदार का नाम, उसकी माता/पिता/पति का नाम तथा निवास का पता 2. पट्टे की अवधि 3. पट्टे के अधीन क्षेत्र	मीरगी कृषक (यदि कोई हो) का नाम, उसकी माता/पिता/पति का नाम तथा निवास का पता	भूमि पर बिल्लिंग तथा प्रभार 1. बंधक 2. दृष्टिबंधक 3. भू-अर्जन प्रक्रियाधीन	फतल के खारे		1. भूमि के सिवाई संबंधी प्राप्ति 2. भूमि पर संरचना/वृक्ष 3. अन्य अभियुक्तियाँ 4. वर्ष के दौरान बॉलन संख्या (1) से (9) तक में प्रविष्टियों में सुधार के आदेश			
1	2	3	4	5	6	7	8	9	फतल 1. खरीफ 2. रबी 3. जायद 4. अन्य	फतल के अधीन क्षेत्रफल		10	11	12
				गजराजसिंह पुत्र ललची जाति कुशवाह पता शिवपुरी मध्य प्रदेश भूमि स्वामी	1/12									
				हरीसिंह पुत्र ललची जाति कुशवाह पता शिवपुरी मध्य प्रदेश भूमि स्वामी	1/12									
				भगवानसिंह पुत्र ललची जाति कुशवाह पता शिवपुरी मध्य प्रदेश भूमि स्वामी	1/12									



मध्य प्रदेश कम्प्यूटरीकृत भू-अपिलेख
खसरा

प्ररूप एक (नियम 6 देखिए)

मध्य प्रदेश भू-राजस्व संहिता (भू-सर्वेक्षण तथा भू-अपिलेख) नियम, 2020

CLR No. : 11143953322

गाम: मुवारिकपुर			पटवारी हल्का: सिकन्दरपुर			तहसील: नरवर			जिला: शिवपुरी		वर्ष: 2024-2025
भूमि के भाग की यूनिक आईडी	भूमि के भाग का प्रकार (सर्वेक्षण संख्यांक / ब्लॉक संख्यांक)	भू-खण्ड संख्यांक (ब्लॉक की दशा में)	1. क्षेत्रफल (हेक्टेयर/वर्ग मीटर में) 2. भूमि उपयोग जिसके लिए निर्धारण किया गया है 3. भू-राजस्व/भू-पाटक (रु. में)	1. भूमिस्वामी का नाम, उसकी माता/पिता / पति का नाम तथा निवास का पता 2. शासकीय भूमि	प्रत्येक भूमि स्वामी का अंश	1. सरकारी पट्टेदार का नाम, उसकी माता/पिता/पति का नाम तथा निवास का पता 2. पट्टे की अवधि 3. पट्टे के अधीन क्षेत्र	मीरसी कृषक (यदि कोई हो) का नाम, उसकी माता/पिता/पति का नाम तथा निवास का पता	भूमि पर विह्वलन तथा प्रभार 1. बंधक 2. दृष्टिबधक 3. भू-अर्जन प्रक्रियाधीन	फसल के ब्यारे		1. भूमि के तिरवाई संबंधी प्राप्ति 2. भूमि पर सखना/बुस 3. अन्य अभियुक्तियां 4. वर्ष के दौरान कौलम संख्या (1) से (9) तक में प्राप्ति में सुधार के आदेश
									फसल 1. खरीफ 2. रबी 3. जायद 4. अन्य	फसल के अधीन क्षेत्रफल	
1	2	3	4	5	6	7	8	9	10	11	12
129266 9212 83JM9D DASD1 MH0	347/1 (S)		0.0300 हेक्टेयर कृषि रु.0.00	बैजंती पत्नी स्व.मुलुआ राजू भूपेन्द्र पुत्रगण मुलुआ जयदेवी कृष्णा पुत्री मुलुआ जाति जाटव पता नि.ग्राम शिवपुरी मध्य प्रदेश भूमि स्वामी	1						बटवारा प्रकरण क्रमांक 87/2016-17/अ-27 आ दि. 07/12/2017 के अनुसार तहसीलदार द्वारा स्वीकार किया गया है।



मध्य प्रदेश कम्प्यूटरीकृत भू-अभिलेख
खसरा

प्रारूप एक (नियम 6 देखिए)
मध्य प्रदेश भू-राजस्व संहिता (भू-सर्वेक्षण तथा भू-अभिलेख) नियम, 2020

CLR No. : 11143953817

ग्राम: मुवारिकपुर			पटवारी हल्का: सिकन्दरपुर		तहसील: नरार				जिला: शिवपुरी		वर्ष: 2024-2025
भूमि के भाग की युनिक आईडी	भूमि के भाग का प्रकार (सर्वेक्षण संख्यांक / ब्लॉक संख्यांक)	भू-खण्ड संख्यांक (ब्लॉक की दशा में)	1. क्षेत्रफल (हेक्टर/वर्ग मीटर में) 2. भूमि उपयोग जिसके लिए निर्धारण किया गया है 3. भू-राजस्व/भू-भाटक (रु. में)	1. भूमिस्वामी का नाम, उसकी माता/पिता / पति का नाम तथा निवास का पता 2. शासकीय भूमि	प्रत्येक भूमि स्वामी का अंश	1. हरिकोरी पट्टेदार का नाम, उसकी माता/पिता/पति का नाम तथा निवास का पता 2. पट्टे की अवधि 3. पट्टे के अधीन क्षेत्र	मीट्री कृषक (यदि कोई हो) का नाम, उसकी माता/पिता/पति का नाम तथा निवास का पता	भूमि पर विहंगम तथा प्रभार 1. बंधक 2. दृष्टिबंधक 3. भू-अर्जन प्रक्रियाधीन	फसल के अर्थ		1. भूमि के सिवाई सबकी प्रशिक्षित 2. भूमि पर संरचना /सुस 3. अन्य अधिसूक्तियाँ 4. वर्ष के दौरान कौलम संख्या (1) से (9) तक में प्रशिक्षित में सुधार के आदेश
									फसल के अधीन क्षेत्रफल	फसल के अधीन क्षेत्रफल	
1	2	3	4	5	6	7	8	9	10	11	12
129266 9223 83JM6V DASCT EH0	347/2 (S)		0.0300 हेक्टर कृषि रु.0.00	प्रकाश पुत्र डाले जाति जाटय पता शिवपुरी मध्य प्रदेश भूमि स्वामी	1						बटवारा प्रकरण क्रमांक 87/2016-17/अ-27 आ.दि. 07/12/2017 के अनुसार तहसीलदार द्वारा स्वीकार किया गया है।



मध्य प्रदेश कांभ्यूटरीकृत भू-अभिलेख
खसरा

प्रारूप एक (नियम 6 देखिए)

मध्य प्रदेश भू-राजस्व संहिता (भू-सर्वेक्षण तथा भू-अभिलेख) नियम, 2020

CLR No. : 11143953824

ग्राम: मुबारिकपुर			पटवारी हल्का: सिकन्दरपुर			तहसील: नरवर			जिला: शिवपुरी		वर्ष: 2024-2025
भूमि के भाग की यूनिक आईडी	भूमि के भाग का प्रकार (सर्वेक्षण संख्यांक/ब्लॉक संख्यांक)	भू-खण्ड संख्यांक (ब्लॉक की दशा में)	1. क्षेत्रफल (हेक्टेयर/वर्ग मीटर में) 2. भूमि उपयोग जिसके लिए निर्धारण किया गया है 3. भू-राजस्व/भू-भाटक (रु. में)	1. भूमिस्वामी का नाम, उसकी माता/पिता / पति का नाम तथा निवास का पता 2. शासकीय भूमि	प्रत्येक भूमि स्वामी का अंश	1. सरकारी पट्टेदारों का नाम, धरती की माता/पिता/पति का नाम तथा निवास का पता 2. पट्टे की अवधि 3. पट्टे के अधीन क्षेत्र	मौखी कृषक (यदि कोई हो) का नाम, उसकी माता/पिता/पति का नाम तथा निवास का पता	भूमि पर विलुप्त तथा प्रभार 1. बंधक 2. दृष्टिबंधक 3. भू-अर्जन प्रक्रियाधीन	पत्तल के ब्यारे		1. भूमि के सिवाई संबंधी प्राप्ति 2. भूमि पर सरचना/वृक्ष 3. अन्य अप्रियक्रिया 4. वर्ष के दौरान कोलम संख्या (1) से (9) तक में प्रविष्टि में सुधार के आदेश
									पत्तल के अधीन क्षेत्रफल	पत्तल के ब्यारे	
1	2	3	4	5	6	7	8	9	10	11	12
129266 9234	347/3 (S)	0.0200	हेक्टेयर कृषि रु.0.00	गड्डी पुत्री डल्ले पत्नी भमरा जाटव पता नि.वार्ड 09नरवर शिवपुरी मध्य प्रदेश भूमि स्वामी	1						बटवारा प्रकरण क्रमांक 87/2016-17/अ-27 आ.दि. 07/12/2017 के अनुसार तहसीलदार द्वारा स्वीकार किया गया है। नामांतरण(अन्य)प्रकरण क्रमांक 87/2016-17/अ27 आ.दि. 07/12/2017 के अनुसार तहसीलदार द्वारा स्वीकार किया गया है।

CLR No. : 11143953251

मध्यप्रदेश कम्प्यूटरीकृत भू-अभिलेख
खसरा

प्रारूप एक (नियम 6 देखिए)
मध्यप्रदेश भू-राजस्व संहिता (भू-सर्वेक्षण तथा भू-अभिलेख) नियम, 2020



ग्राम: मुबारिकपुर			पटवारी हल्का: सिकन्दरपुर			तहसील: मन्डला			जिला: शिवपुरी		वर्ष: 2024-2025
भूमि के भाग की युनिक आईडी	भूमि के भाग का प्रकार (सर्वेक्षण संख्यांक / ब्लॉक संख्यांक)	पू-खण्ड संख्यांक (ब्लॉक की दशा में)	1. क्षेत्रफल (हेक्टेयर/वर्ग मीटर में) 2. भूमि उपयोग जिसके लिए निर्धारण किया गया है 3. भू-राजस्व/भू-भाटक (रु. में)	1. भूमिस्वामी का नाम, उसकी माता/पिता / पति का नाम तथा निवास का पता 2. शासकीय भूमि	प्रत्येक भूमि स्वामी को अंश	1. हरिकारी पटवारी का नाम, उसकी माता/पिता/पति का नाम तथा निवास का पता 2. पट्टे की अवधि 3. पट्टे के अधीन क्षेत्र	मीस्वी कुबक (यदि कोई हो) का नाम, उसकी माता/पिता/पति का नाम तथा निवास का पता	भूमि पर विलग्न तथा प्रभार 1. बंधक 2. दृष्टिबंधक 3. भू-अर्जन प्राक्रियाधीन	फत्तल के खरीद 1. खरीफ 2. रबी 3. जायद 4. अन्य	फत्तल के अधीन क्षेत्रफल	1. भूमि के सिर्वाई संबंधी प्रास्थिति 2. भूमि पर संरचना / वृक्ष 3. अन्य अभियुक्तियाँ 4. वर्ष के दौरान कॉलम संख्या (1) से (9) तक में प्रविष्टियों में सुधार के आदेश
1	2	3	4	5	6	7	8	9	10	11	12
129316 3378 83JMAV DASCK 4H0	348 (S)		0.0800 हेक्टेयर	हरीसिंह पुत्र कंगलिया पता शिवपुरी मध्य प्रदेश भूमि स्वामी	1/16						मौसमी फाड़ंडी 0.0800 (यह जमीन सिंचित है)
			कृषि								
			रु.2.37	नारायणसिंह पुत्र कंगलिया पता शिवपुरी मध्य प्रदेश भूमि स्वामी	1/16						
				धनसींगा पुत्र कंगलिया पता शिवपुरी मध्य प्रदेश भूमि स्वामी	1/16						
				सावित्री पुत्री कंगलिया पता शिवपुरी मध्य प्रदेश भूमि स्वामी	1/16						
				रामश्री पत्नी लालसिंह पता शिवपुरी मध्य प्रदेश भूमि स्वामी	1/14						
				मुलायम पुत्र लालसिंह पता शिवपुरी मध्य प्रदेश भूमि स्वामी	1/14						
				कजू पुत्र लालसिंह पता शिवपुरी मध्य प्रदेश भूमि स्वामी	1/14						
			उदयसिंह पुत्र लालसिंह	1/14							

CLR No. : 11143953251

नाम: भुवारीकपुर			पटवारी हत्का: सिकन्दरपुर			तहसील: मन्थर			जिला: शिवपुरी		वर्ष: 2024-2025
भूमि के भाग की गिनती की गई है	भूमि के भाग का प्रकार (सर्वेक्षण सख्याक / ब्लॉक सख्याक)	भू-खण्ड सख्याक (ब्लॉक की दशा में)	1. क्षेत्रफल (हेक्टर/वर्ग मीटर में) 2. भूमि उपयोग जिसके लिए निर्धारण किया गया है 3. भू-राजस्व/भू-भाटक (रु. में)	1. भूमिस्वामी का नाम, उसकी माता /पिता / पति का नाम तथा निवास का पता 2. शासकीय भूमि	प्रत्येक भूमि स्वामी का अंश	1. संरक्षक पटवारी का नाम, उसकी माता/पिता/पति का नाम तथा निवास का पता 2. पट्टे की अवधि 3. पट्टे के अधीन क्षेत्र	मौखी कृषक (यदि कोई हो) का नाम, उसकी माता/पिता/पति का नाम तथा निवास का पता	भूमि पर बिल्लुगम तथा प्रभार 1. बंधक 2. दृष्टिबंधक 3. भू-अर्जन प्रक्रियाधीन	पत्तल के खीरे	पत्तल के अधीन क्षेत्रफल	1. भूमि के सिंचाई संबंधी प्रारब्धिता 2. भूमि पर संरचना /वृक्ष 3. अन्य अधिभूक्तियां 4. वर्ष के दौरान कॉल्टर्स संख्या (1) से (9) तक में प्रविष्टियों में सुधार के आदेश
1	2	3	4	5	6	7	8	9	10	11	12
				पता शिवपुरी मध्य प्रदेश भूमि स्वामी							
				नन्दकिशोर पुत्र लालसिंह पता शिवपुरी मध्य प्रदेश भूमि स्वामी	1/14						
				फेरन पुत्र लालसिंह पता शिवपुरी मध्य प्रदेश भूमि स्वामी	1/14						
				हरीसिंह पुत्र कंगलिया पता शिवपुरी मध्य प्रदेश भूमि स्वामी	1/11 2						
				उर्मिला पुत्री लालसिंह पता शिवपुरी मध्य प्रदेश भूमि स्वामी	1/14						
				कमलसिंह पुत्र कंगलिया पता शिवपुरी मध्य प्रदेश भूमि स्वामी	1/11 2						
				नारायणसिंह पुत्र कंगलिया पता शिवपुरी मध्य प्रदेश भूमि स्वामी	1/11 2						
				धनसींगा पुत्र कंगलिया पता शिवपुरी मध्य प्रदेश भूमि स्वामी	1/11 2						



मध्य प्रदेश कम्प्यूटरीकृत भू-अभिलेख
खसरा

प्रकार एक (नियम 6 देखिए)

मध्य प्रदेश भू-राजस्व संहिता (भू-सर्वेक्षण तथा भू-अभिलेख) नियम, 2020

CLR No. : 11143953679



ग्राम: भुवारिकपुर			परिवारी हल्का: सिकन्दरपुर			तहसील: नरसरा		ग्राम: शिवपुरी		वर्ष: 2024-2025		
भूमि के भाग की दैनिक सीईडी	भूमि के भाग का प्रकार (सर्वेक्षण संख्यांक/ब्लॉक संख्यांक)	भू-खण्ड संख्यांक (ब्लॉक की दशा में)	1. क्षेत्रफल (हेक्टेयर/वर्ग मीटर में) 2. भूमि उपयोग जिसके लिए निर्धारण किया गया है 3. भू-राजस्व/भू-भाटक (रु. में)	1. भूमिस्वामी का नाम, उसकी माता/पिता का नाम तथा निवास का पता 2. शासकीय भूमि	प्रत्येक भूमि स्वामी का अंश	1. सरकारी पट्टेदारों का नाम, उसकी माता/पिता/पति का नाम तथा निवास का पता 2. पट्टे की अवधि 3. पट्टे के अधीन क्षेत्र	मील्टी कृषक (यदि कोई हो) का नाम, उसकी माता/पिता/पति का नाम तथा निवास का पता	भूमि पर शिष्टागत तथा प्रभार 1. बंधक 2. दृष्टिवंधक 3. भू-अर्जन प्रक्रियाधीन	फसल के खारे		1. भूमि के लिखाई संबंधी प्राप्तिदि 2. भूमि पर जलजमा/जुम 3. अन्य अभियुक्तियां 4. वर्ष के दौरान कीलम संख्या (1) से (9) तक में जलिलि की न सुधार के आदेश	
									फसल 1. खरीक 2. रबी 3. जायद 4. अन्य	फसल के अधीन क्षेत्रफल		
1	2	3	4	5	6	7	8	9	10	11	12	
129316 3378 83JMAV DASCK 4H0	348 (S)	0.0800 हेक्टेयर	हरीसिंह पुत्र कंगलिया पता शिवपुरी मध्य प्रदेश भूमि स्वामी	1/16							मौसमी फसल 0.0800 (यह जमीन सिंचित है)	
			कृषि									
			रु.2.37	नारायणसिंह पुत्र कंगलिया पता शिवपुरी मध्य प्रदेश भूमि स्वामी	1/16							
			धनसींगा पुत्र कंगलिया पता शिवपुरी मध्य प्रदेश भूमि स्वामी	1/16								
			सावित्री पुत्री कंगलिया पता शिवपुरी मध्य प्रदेश भूमि स्वामी	1/16								
			रामश्री पत्नी लालसिंह पता शिवपुरी मध्य प्रदेश भूमि स्वामी	1/14								
			मुलायम पुत्र लालसिंह पता शिवपुरी मध्य प्रदेश भूमि स्वामी	1/14								
			कमल पुत्र लालसिंह पता शिवपुरी मध्य प्रदेश भूमि स्वामी	1/14								
उदयसिंह पुत्र लालसिंह	1/14											



मध्यप्रदेश कम्प्यूटरीकृत भू-अभिलेख
खरसरा

प्रारूप एक (नियम 6 देखिए)
मध्यप्रदेश भू-राजस्व संहिता (भू-सर्वेक्षण तथा भू-अभिलेख) नियम, 2020

CLR No. : 11143953679

ग्राम: मुवांशिकपुर			परवारी हल्का: शिकन्दरपुर			तहसील: मुरार			जिला: शिवपुरी		वर्ष: 2024-2025
भूमि के भाग की भूमिक संदिग्धी	भूमि के भाग का प्रकार (अवैधता संख्याक/काल्पनिक संख्याक)	भू-खण्ड संख्याक (अवैधता संख्याक/काल्पनिक संख्याक)	1. शेखरल (शेखर/शर/शर्/शरी/शरीर में) 2. भूमि उपयोग जिसके लिए निर्धारण किया गया है 3. भू-राजस्व/भू-भाटक (र में)	1. भूमिस्वामी का नाम, उसकी माता/पिता / पति का नाम तथा निवास का पता 2. शासकीय भूमि	प्रत्येक भूमि स्वामी का अंश	1. तहसीली पट्टेदारों का नाम/ उसकी माता/पिता/पति का नाम तथा निवास का पता 2. पट्टे की अवधि 3. पट्टे के अधीन क्षेत्र	गोखली कृषक (यदि कोई हो) का नाम, उसकी माता/पिता/पति का नाम तथा निवास का पता	भूमि पर विद्यमान तथा प्रथम 1. बंधक 2. दृष्टिबंधक 3. भू-अर्जन प्रक्रियाधीन	पत्तल के अंतरे पत्तल 1. छरीफ 2. रबी 3. जायद 4. अन्य	पत्तल के अधीन क्षेत्रफल	1. भूमि के सिवाई सभी प्रारिथित 2. भूमि पर संख्या/पुस्त 3. अन्य अप्रियक्तियां 4. वर्ग के दौरान कॉलम संख्या (1) से (9) तक में प्रारिथितों में सुधार के आदेश
1	2	3	4	5	6	7	8	9	10	11	12
				पता शिवपुरी मध्य प्रदेश भूमि स्वामी							
				नन्दकिशोर पुत्र लालसिंह पता शिवपुरी मध्य प्रदेश भूमि स्वामी	1/14						
				फेरन पुत्र लालसिंह पता शिवपुरी मध्य प्रदेश भूमि स्वामी	1/14						
				हरीसिंह पुत्र कंगलिया पता शिवपुरी मध्य प्रदेश भूमि स्वामी	1/11 2						
				उर्मिला पुत्री लालसिंह पता शिवपुरी मध्य प्रदेश भूमि स्वामी	1/14						
				कमलसिंह पुत्र कंगलिया पता शिवपुरी मध्य प्रदेश भूमि स्वामी	1/11 2						
				नारायणसिंह पुत्र कंगलिया पता शिवपुरी मध्य प्रदेश भूमि स्वामी	1/11 2						
				धनसींगा पुत्र कंगलिया पता शिवपुरी मध्य प्रदेश	1/11 2						

ग्राम: मुवारिकपुर				पटवारी हत्का: सिकन्दरपुर				जिला: शिवपुरी		वर्ष: 2024-2025		
भूमि के भाग की यूनिक आईडी	भूमि के भाग का प्रकार (सर्वेक्षण संख्यांक/ब्लॉक संख्यांक)	प्लॉट संख्यांक (ब्लॉक की दशा में)	1. क्षेत्रफल (हेक्टर/वर्ग मीटर में) 2. भूमि उपयोग जिसके लिए निर्धारण किया गया है 3. भू-राजस्व/भू-भाटक (लि में)	1. भूमिस्वामी का नाम, उसकी माता/पिता / पति का नाम तथा निवास का पता 2. शासकीय भूमि	प्रत्येक भूमि स्वामी या अंश	तहसील: नरहर	1. सरकारी पटवारी का नाम, उसकी माता/पिता/पति का नाम तथा निवास का पता 2. पट्टे की अवधि 3. पट्टे के अधीन क्षेत्र	मीलबी कृषक (यदि कोई हो) का नाम, उसकी माता/पिता/पति का नाम तथा निवास का पता	भूमि पर विलग्न तथा प्रभार 1. बंधक 2. दृष्टिबंधक 3. भू-अर्जन प्रक्रियाधीन	फसल के खारे	फसल के अधीन क्षेत्रफल	1. भूमि के लिबाई सभी प्रक्रियाएं 2. भूमि पर सतहना/वृक्ष 3. अन्य अप्रक्रियाएं 4. वर्ग के दौरान कॉलम संख्या (1) से (9) तक में प्रक्रियाओं में सुधार के आदेश
1	2	3	4	5	6	7	8	9	10	11	12	
				भूमि स्वामी								
				अतरसिंह पुत्र कंगलिया पता शिवपुरी मध्य प्रदेश भूमि स्वामी	1/11 2							
				सावित्री पुत्री कंगलिया पता शिवपुरी मध्य प्रदेश भूमि स्वामी	1/11 2							
				नारायणी पुत्री कंगलिया पता शिवपुरी मध्य प्रदेश भूमि स्वामी	1/11 2							
				रमेशसिंह पुत्र कमलसिंह पता शिवपुरी मध्य प्रदेश भूमि स्वामी	1/32							
				धर्मेन्द्रसिंह पुत्र कमलसिंह जाति कुशवाह पता शिवपुरी मध्य प्रदेश भूमि स्वामी	1/32							
				कमलसिंह पुत्र कंगलिया पता शिवपुरी मध्य प्रदेश भूमि स्वामी	1/8							



मध्य प्रदेश कम्प्यूटरीकृत भू-अपिलेख

खसरा

प्रथम एक (नियम 6 देखिए)

मध्य प्रदेश भू-राजस्व संहिता (भू-सर्वेक्षण तथा भू-अपिलेख) नियम, 2020

CLR No. : 11143953579

ग्राम: मुवारिकपुर			पटवारी इल्का: सिकन्दरपुर			तहसील: मुरार			जिला: शिवपुरी		वर्ष: 2024-2025
भूमि के भाग की सूचिक आईडी	भूमि के भाग का प्रकार (सर्वेक्षण सख्याक/हल्लोक सख्याक)	भू-खण्ड सख्याक (हल्लोक की टमा में)	1. क्षेत्रफल (हेक्टेयर/वर्ग मीटर में) 2. भूमि उपयोग जिसके लिए निर्धारण किया गया है 3. भू-राजस्व/भू-भाटक (रु. में)	1. भूमिस्वामी का नाम, उसकी माता/पिता / पति का नाम तथा निवास का पता 2. शासकीय भूमि	प्रत्येक भूमि स्वामी का अंश	1. शासकीय पट्टे/उरी का नाम, उसकी माता/पिता/पति का नाम तथा निवास का पता 2. पट्टे की अवधि 3. पट्टे के अधीन क्षेत्र	गौली कृषक (यदि कोई हो) का नाम, उसकी माता/पिता/पति का नाम तथा निवास का पता	भूमि पर विकल्प तथा प्रभार 1. बंधक 2. दृष्टिबधक 3. भू-अर्जन प्रक्रियाधीन	कमल के खीरे	कमल के अर्धन क्षेत्रफल	1. भूमि के निम्नलिखित मकदी प्रतिलिपि 2. भूमि पर नकल/पुस्त 3. अन्य अभिलेखियाँ 4. वर्ष के दौरान कौटुम्बिक सख्या (1) से (9) तक में प्रतिलिपि में सुधार के अद्यतन
1	2	3	4	5	6	7	8	9	10	11	12
129365 3979 83JIM3U DASC7 RH0	349 (5)		0.0500 हेक्टेयर	हरीसिंह पुत्र कंगलिया पता शिवपुरी मध्य प्रदेश भूमि स्वामी	1/16						पट्टी 2 वर्ष से 5 वर्ष 0.0500 मौसमी पगडंडी 0.0500 (यह जमीन सिंचित है)
			कृषि								
			रु.0.00	नारायणसिंह पुत्र कंगलिया पता शिवपुरी मध्य प्रदेश भूमि स्वामी	1/16						
				धनसिंगा पुत्र कंगलिया पता शिवपुरी मध्य प्रदेश भूमि स्वामी	1/16						
				सावित्री पुत्री कंगलिया पता शिवपुरी मध्य प्रदेश भूमि स्वामी	1/16						
				रामश्री पत्नी लालसिंह पता शिवपुरी मध्य प्रदेश भूमि स्वामी	1/14						
				मुलायम पुत्र लालसिंह पता शिवपुरी मध्य प्रदेश भूमि स्वामी	1/14						
				कहू पुत्र लालसिंह पता शिवपुरी मध्य प्रदेश भूमि स्वामी	1/14						
			उदयसिंह पुत्र लालसिंह	1/14							

मध्य प्रदेश कम्प्यूटरीकृत भू-अभिलेख

खरसरा

प्रत्येक एक (नियम 6 देखिए)

मध्य प्रदेश भू-राजस्व संहिता (भू-सर्वेक्षण तथा भू-अभिलेख) नियम, 2020

CLR No. : 11143953579

गांव, भूशासिक नुमांश			परिवारी ब्लॉक, सिकन्दरपुर			तहसील, खरसरा		ज़िला, शिवपुरी		वर्ष: 2024-2025	
भूमि के भाग की सूचिका संख्या	भूमि के भाग का प्रकार (अवैश्या सरपंचाक / अन्यीक सरपंचाक)	भू. खण्ड सरपंचाक (अन्यीक की टप्रा में)	1. क्षेत्रफल (किग्रेटर/वर्ग मीटर में) 2. भूमि उपयोग जिसके लिए निर्धारण किया गया है 3. भू-राजस्व/भू-भाटक (क. में)	1. भूमिस्वामी का नाम, उसकी माता/पिता / पति का नाम तथा निवास का पता 2. शासकीय भूमि	प्रत्येक भूमि स्वामी का अंश	1. तंत्रकारी पंटेडरे का नाम, उसकी माता/पिता/पति का नाम तथा निवास का पता 2. पहे की अवधि 3. पहे के अधीन क्षेत्र	मौल्यी कृपाक (यदि कोई हो) का नाम, उसकी माता/पिता/पति का नाम तथा निवास का पता	भूमि पर विलुप्त तथा प्रपार 1. बंधक 2. दुष्टिबंधक 3. भू-अर्जन प्रक्रियाधीन	फसल के अदरे		1. भूमि के सिवई सबबी प्राप्तिथि 2. भूमि पर सलफा /पुल 3. अन्य अधिधिया 4. वर के टांरने कालिन संख्या (1) से (9) तक में प्रविधिका में नुधार के अदरे
									फसल के अदरे 1. खरिह 2. रबी 3. जायद 4. अन्य	फसल के अधीन क्षेत्रफल	
1	2	3	4	5	6	7	8	9	10	11	12
				पता शिवपुरी मध्य प्रदेश भूमि स्वामी							
				नन्दकिशोर पुत्र लालसिंह पता शिवपुरी मध्य प्रदेश भूमि स्वामी	1/14						
				फेरन पुत्र लालसिंह पता शिवपुरी मध्य प्रदेश भूमि स्वामी	1/14						
				हरीसिंह पुत्र कंगलिया पता शिवपुरी मध्य प्रदेश भूमि स्वामी	1/11 2						
				उर्मिला पुत्री लालसिंह पता शिवपुरी मध्य प्रदेश भूमि स्वामी	1/14						
				कमलसिंह पुत्र कंगलिया पता शिवपुरी मध्य प्रदेश भूमि स्वामी	1/11 2						
				नारायणसिंह पुत्र कंगलिया पता शिवपुरी मध्य प्रदेश भूमि स्वामी	1/11 2						
				धनसींगा पुत्र कंगलिया पता शिवपुरी मध्य प्रदेश	1/11 2						

नाम: मुबारिकपुर			पटवारी हल्का: सिकन्दरपुर			तहसील: मुबार		जिला: शिवपुरी		वर्ष: 2024-2025	
भूमि के भाग की भूमिक की ईडी	भूमि के भाग का प्रकार (सर्वेक्षण संख्यांक/ब्लॉक संख्यांक)	पू-खण्ड संख्यांक (ब्लॉक की टमा में)	1. क्षेत्रफल (हेक्टेयर/वर्ग मीटर में) 2. भूमि उपयोग जिसके लिए निर्धारण किया गया है 3. पू-राजस्व/पू-भाटक (रु में)	1. भूमिस्वामी का नाम, उसकी माता/पिता / पति का नाम तथा निवास का पता 2. शासकीय भूमि	प्रत्येक भूमि स्वामी का अंश	1. सरकारी पटवारी का नाम, उसकी माता/पिता/पति का नाम तथा निवास का पता 2. पट्टे की अवधि 3. पट्टे के अधीन क्षेत्र	मौलिक कृषक (यदि कोई हो) का नाम, उसकी माता/पिता/पति का नाम तथा निवास का पता	भूमि पर विक्रयन तथा प्रभार 1. बंधक 2. दृष्टिबधक 3. पू-अर्जन प्रक्रियाधीन	फसल के बंधारे फसल के अधीन क्षेत्रफल 1. खरीक 2. खी 3. जायद 4. अन्य	1. भूमि के निर्धारित सब्जी प्रशिक्षित 2. भूमि पर सततता/पुनः 3. अन्य अधिसूचनाएँ 4. वर्ष के दौरान कतिपय संख्या (1) से (9) तक में प्रशिक्षित के सुधार के आदेश	
1	2	3	4	5	6	7	8	9	10	11	12
				शुभ स्थिति							
				अतरसिंह पुत्र कंगलिया पता शिवपुरी मध्य प्रदेश भूमि स्वामी	1/11 2						
				सावित्री पुत्री कंगलिया पता शिवपुरी मध्य प्रदेश भूमि स्वामी	1/11 2						
				नारायणी पुत्री कंगलिया पता शिवपुरी मध्य प्रदेश भूमि स्वामी	1/11 2						
				रमेशसिंह पुत्र कमलसिंह पता शिवपुरी मध्य प्रदेश भूमि स्वामी	1/32						
				धर्मेन्द्रसिंह पुत्र कमलसिंह जाति कुशवाह पता शिवपुरी मध्य प्रदेश भूमि स्वामी	1/32						
				कमलसिंह पुत्र कंगलिया पता शिवपुरी मध्य प्रदेश भूमि स्वामी	1/8						



मध्य प्रदेश कम्प्यूटरीकृत भू-अभिलेख
खसरा

प्रारूप एक (नियम 6 देखिए)

मध्य प्रदेश भू-राजस्व संहिता (भू-सर्वेक्षण तथा भू-अभिलेख) नियम, 2020

CLR No. : 11143953612

ग्राम: मुबारिकपुर			पटवारी इल्का: सिकन्दरपुर			तहसील: नरसरा			जिला: शिवपुरी		वर्ष: 2024-2025
भूमि के भाग की युनिक आईडी	भूमि के भाग का प्रकार (सर्वेक्षण संख्यांक/ब्लॉक संख्यांक)	भू-खण्ड संख्यांक (ब्लॉक की दशा में)	1. क्षेत्रफल (हेक्टेयर/वर्ग मीटर में) 2. भूमि उपयोग जिसके लिए निर्धारण किया गया है 3. भू-राजस्व/भू-पाटक (रु. में)	1. भूमिस्वामी का नाम, उसकी माता/पिता/पति का नाम तथा निवास का पता 2. शासकीय भूमि	प्रत्येक भूमि स्वामी का अंश	1. सरकारी पटवारी का नाम, उसकी माता/पिता/पति का नाम तथा निवास का पता 2. पट्टे की अवधि 3. पट्टे के अधीन क्षेत्र	मीलनी कृपक (यदि कोई हो) का नाम, उसकी माता/पिता/पति का नाम तथा निवास का पता	भूमि पर विहंगम तथा प्रभार 1. बंधक 2. दृष्टिबंधक 3. भू-अर्जन प्रक्रियाधीन	फसल के खारे		1. भूमि के निवासी सभी प्राप्ति 2. भूमि पर सरकार/वृक्ष 3. अन्य अभियुक्तियाँ 4. वर्ष के दौरान कॉलम संख्या (1) से (9) तक में प्रविष्टियों में सुधार के आदेश
1	2	3	4	5	6	7	8	9	10	11	12
129414 4424	350 (S)	0.0400 हेक्टेयर	सुंदरलाल पुत्र परसादी जाति कुशवाह पता शिवपुरी मध्य प्रदेश भूमि स्वामी	1							पडती 2 वर्ष से 5 वर्ष 0.0400 मीसमी फाडंडी 0.0400
83JMBT DASC7 RH0		कृषि	रु.0.00								



मध्यप्रदेश कांभ्यूटरीकृत भू-अपिलेख
 खसरा
 प्रारूप एक (नियम 6 देखिए)
 मध्यप्रदेश भू-राजस्व संहिता (भू-सर्वेक्षण तथा भू-अपिलेख) नियम, 2020

CLR No. : 11143952919

ग्राम: मुवारिकपुर			पटवारी इल्का: सिकन्दरपुर		तहसील: नरवर			जिला: शिवपुरी	वर्ष: 2024-2025		
भूमि के भाग की युनिक आईडी	भूमि के भाग का प्रकार (सर्वेक्षण संख्यांक / ब्लॉक संख्यांक)	भू-खण्ड संख्यांक (ब्लॉक की दशा में)	1. क्षेत्रफल (हेक्टेयर/वर्ग मीटर में) 2. भूमि उपयोग जिसके लिए निर्धारण किया गया है 3. भू-राजस्व/भू-भाटक (रु. में)	1. भूमिस्वामी का नाम, उसकी माता /पिता / पति का नाम तथा निवास का पता 2. शासकीय भूमि	प्रत्येक भूमि स्वामी का अंश	1. सरकारी पट्टेदार का नाम, उसकी माता/पिता/पति का नाम तथा निवास का पता 2. पट्टे की अवधि 3. पट्टे के अधीन क्षेत्र	नीलामी कबक (यदि कोई हो) का नाम, उसकी माता/पिता/पति का नाम तथा निवास का पता	भूमि पर विलग्न तथा प्रभार 1. बंधक 2. दृष्टिवंधक 3. भू-अर्जन प्रक्रियाधीन	फसल के ब्यारे		
									फसल के अधीन क्षेत्रफल	1. खरीफ 2. रबी 3. जायद 4. अन्य	
1	2	3	4	5	6	7	8	9	10	11	12
129511 8538	352 (S)		0.1800 हेक्टेयर कृषि रु.2.08	दयाराम पुत्र भिकू जाति कुशवाह पता 028-मुवारिकपुर 03नरवर शिवपुरी मध्य प्रदेश भूमि स्वामी	1						मौसमी पगडंडी 0.1800 (यह जमीन सिंचित है)

मध्य प्रदेश कम्प्यूटरीकृत भू-अभिलेख
खसरा

प्रारूप एक (नियम 6 देखिए)
मध्य प्रदेश भू-राजस्व संहिता (भू-सर्वेक्षण तथा भू-अभिलेख) नियम, 2020

CLR No. : 11143952336

ग्राम: मुवारिकपुर			पटवारी हल्का: सिकन्दरपुर			तहसील: नरवर			जिला: शिवपुरी	सं: 2024-2025	
भूमि के भाग की यूनिक आईडी	भूमि के भाग का प्रकार (सर्वेक्षण सख्याक/ब्लॉक/ब्लॉक सख्याक)	पू-खण्ड सख्याक (ब्लॉक की दशा में)	1. क्षेत्रफल (हेक्टेयर/वर्ग मीटर में) 2. भूमि उपयोग जिसके लिए निर्धारण किया गया है 3. पू-राजस्व/पू-भाटक (रु में)	1. भूमिस्वामी का नाम, उसकी माता/पिता / पति का नाम तथा निवास का पता 2. शासकीय भूमि	प्रत्येक भूमि स्वामी का भंडा	1. हरकारी पट्टेदारों का नाम, उसकी माता/पिता/पति का नाम तथा निवास का पता 2. पट्टे की अवधि 3. पट्टे के अधीन क्षेत्र	मीरगी कृषक (यदि कोई हो) का नाम, उसकी माता/पिता/पति का नाम तथा निवास का पता	भूमि पर विलुप्त तथा प्रभार 1. बंधक 2. दृष्टिबंधक 3. पू-अर्जन प्रक्रियाधीन	फसल के ब्यौरे	1. भूमि के सिवाई सभी प्राधिकारिता 2. भूमि पर सखना /पुस्त 3. अन्य अप्रतिक्रिया 4. वर्ष के दौरान कलियम सख्या (1) से (9) तक में प्रतिक्रिया से नुपार के आदेश	
1	2	3	4	5	6	7	8	9	10	11	12
129559 6282	353 (S)		1.0900 हेक्टेयर	राजाराम, लखा, नथिया पुत्रगण छोटे जाति दीमर पता नि.ग्राम नरवर भूमि स्वामी							पडती 4 बार्स से ज्यादा 1.0900 मीसमी पाडंडी 1.0900 महुआ-5, पीपल-1, शासन
83JMQ9 DASDE KH0			कृषि रु.25.50	जियो बेबा किशनलाल जाति दीमर पता नि.ग्राम नरवर भूमि स्वामी							
				कल्लू हल्के, पप्पू दयाराम बा. झगोला, कलल्लन नाबा. पुत्रगण किशनलाल सर. मां जियो बेबा किशनलाल जाति दीमर पता नि.ग्राम नरवर भूमि स्वामी	पट्टी- 1समा न						
				मु. मक्खो बेबा नेकसिया जाति दीमर पता नि.ग्राम नरवर भूमि स्वामी							
				मुनुना, बल्लू पुत्रगण नेकसिया जाति दीमर पता नि.ग्राम नरवर भूमि स्वामी							



मध्यप्रवेश कम्प्यूटरीकृत भू-अभिलेख
खसरा

प्रारूप एक (नियम 6 देखिए)

मध्यप्रवेश भू-राजस्व संहिता (भू-संशोधन तथा भू-अभिलेख) नियम, 2020

CLR No. : 11143952336

ग्राम: मुबारिकपुर			परिवारी हल्का: सिकन्दरपुर			तहसील: नरवर			जिला: शिवपुरी		वर्ष: 2024-2025
भूमि के भाग की भूमि संख्या	भूमि के भाग का प्रकार (सर्वेक्षण संख्याक/अन्य संख्याक)	भू-खण्ड संख्याक (ब्लॉक की संख्या में)	1. क्षेत्रफल (हेक्टेयर/वर्ग मीटर में) 2. भूमि उपयोग जिसके लिए निर्धारण किया गया है 3. भू-राजस्व/भू-पाटक (रु. में)	1. भूमिस्वामी का नाम, उसकी माता/पिता का नाम तथा निवास का पता 2. शासकीय भूमि	प्रत्येक भूमि स्वामी का अंश	1. नरकर (पट्टेदार) का नाम, उसकी माता/पिता/पति का नाम तथा निवास का पता 2. पट्टे की अवधि 3. पट्टे के अधीन क्षेत्र	मौलवी कृषक (यदि कोई हो) का नाम, उसकी माता/पिता/पति का नाम तथा निवास का पता	भूमि पर विलुप्त तथा प्रभार 1. बंधक 2. दृष्टिबंधक 3. भू-अर्जन प्रक्रियाधीन	फसल के बारे में		1. भूमि के सिवाई संबंधी प्रावधान 2. भूमि पर तरपना/प्लम 3. अन्य अप्रियुक्तियाँ 4. वर्ष के दौरान कॉन्सर्वेशन संख्या (1) से (9) तक में प्रावधानों में सुधार के आदेश
									फसल 1. खरीफ 2. रबी 3. जयद 4. अन्य	फसल के अधीन क्षेत्रफल	
1	2	3	4	5	6	7	8	9	10	11	12
				धनवन्ता, नरा, छाटा पुत्रिया नकासया जाति दीमर पता नि.ग्राम नरवर भूमि स्वामी	पट्टा- 1 समा न						
				उदुआ, भालचन्द पुत्रगण तुलुआ जाति दीमर पता नि.ग्राम नरवर भूमि स्वामी							
				रामश्री, खिम्मो पुनिया पुत्रियां तुलुआ जाति दीमर पता नि.ग्राम नरवर भूमि स्वामी	1/2प ट्टीसम ान						
				खरगा पुत्री हीरा जाति दीमर पता नि.ग्राम नरवर भूमि स्वामी	1/2प ट्टी						
				मु. मुल्लो बेबा कमला जाति दीमर पता नि.ग्राम नरवर भूमि स्वामी							
				रतीराम, लालो पुत्रगण कमला जाति दीमर पता नि.ग्राम नरवर भूमि स्वामी							

ग्राम: मुबारिकपुर			पटवारी हल्का: सिकन्दरपुर			तहसील: नरवर			जिला: दिल्ली		वर्ष: 2024-2025
भूमि के भाग की युनिक आईडी	भूमि के भाग का प्रकार (सर्वेक्षण संख्यांक/ब्लॉक संख्यांक)	पू-खण्ड संख्यांक (ब्लॉक की दशा में)	1. क्षेत्रफल (हेक्टेयर/वर्ग मीटर में) 2. भूमि उपयोग जिसके लिए निर्धारण किया गया है 3. पू-राजस्व/पू-भाटक (रु. में)	1. भूमिस्वामी का नाम, उसकी माता/पिता/पति का नाम तथा निवास का पता 2. शासकीय भूमि	प्रत्येक भूमि स्वामी का अंश	1. सरकारी पट्टेदार का नाम, उसकी माता/पिता/पति का नाम तथा निवास का पता 2. पट्टे की अवधि 3. पट्टे के अधीन क्षेत्र	माली कृषक (यदि कोई हो) का नाम, उसकी माता/पिता/पति का नाम तथा निवास का पता	भूमि पर विज्ञापन तथा प्रभार 1. बंधक 2. दृष्टिबंधक 3. पू-अर्जन प्रक्रियाधीन	फसल के ब्यौरे फसल के अधीन क्षेत्रफल	फसल के ब्यौरे 1. खरीफ 2. रबी 3. जयद 4. अन्य	1. भूमि के सिवाई सभी प्राप्ति 2. भूमि पर सरचना/वृक्ष 3. अन्य अप्रियक्तियाँ 4. वर्ष के दौरान कॉलम संख्या (1) से (9) तक में प्राप्ति का नुुधार के आदेश
1	2	3	4	5	6	7	8	9	10	11	12

				जनको, मोटो पुत्रियां कमला जाति टीमर पता नि.ग्राम नरवर भूमि स्वामी	1/2प ही समान						
				किशनलाल पुत्र खचेरा जाति टीमर पता नि.ग्राम नरवर भूमि स्वामी	1/2प ही						
				मु.फुन्दो देवा धनसींगा जाति टीमर पता नि.ग्राम नरवर भूमि स्वामी							
				रामकिशन, मोहन पुत्रगण धनसींगा जाति टीमर पता नि.ग्राम नरवर भूमि स्वामी							
				भानू पुत्री धनसींगा जाति टीमर पता नि.ग्राम नरवर भूमि स्वामी	पट्टी- 1समा न						
				भरोषा पुत्र देवलाल जाति टीमर पता नि.ग्राम नरवर	2/5प ही						

मध्य प्रदेश कम्प्यूटरीकृत भू-अभिलेख
खसरा

प्रारूप एक (नियम 6 देखिए)

मध्य प्रदेश भू-राजस्व संहिता (भू-संवर्धन तथा भू-अभिलेख) नियम, 2020

CLR No. : 11143952336

ग्राम: मुबारिकपुर			पटवारी हल्का: सिकन्दरपुर			तहसील: नरवर			जिला: सिन्दपुरी		वर्ष: 2024-2025
भूमि के भाग की युनिक आईडी	भूमि के भाग का प्रकार (संवर्धन/अन्य/सख्याक)	भू-खण्ड सख्याक (ब्लॉक की दशा में)	1. क्षेत्रफल (हेक्टेयर/वर्ग मीटर में) 2. भूमि उपयोग जिसके लिए निर्धारण किया गया है 3. भू-राजस्व/भू-भाटक (रु. में)	1. भूमिस्वामी का नाम, उसकी माता/पिता / पति का नाम तथा निवास का पता 2. शासकीय भूमि	प्रत्येक भूमि स्वामी का अंश	1. तहसीली पट्टेदार(का) नाम, उसकी माता/पिता/पति का नाम तथा निवास का पता 2. पट्टे की अवधि 3. पट्टे के अधीन क्षेत्र	मौलवी कृषक (यदि कोई हो) का नाम, उसकी माता/पिता/पति का नाम तथा निवास का पता	भूमि पर विद्यमान तथा प्रभार 1. बंधक 2. दृष्टिबंधक 3. भू-अर्जन प्रक्रियाधीन	फसल के खारे		1. भूमि के सिंघाई संबंधी प्रारिथिता 2. भूमि पर संरचना/वृक्ष 3. अन्य अप्रियक्तियाँ 4. वर्ष के दौरान कॉलम संख्या (1) से (9) तक में प्रविष्टियों में सुधार के आदेश
									फसल के खारे 1. खरीफ 2. रबी 3. जायद 4. अन्य	फसल के अधीन क्षेत्रफल	
1	2	3	4	5	6	7	8	9	10	11	12
				भूमि स्वामी							
				धनपाल, लालाराम भैयालाल पुत्रगण खरगा जाति डीमर पता नि.ग्राम नरवर भूमि स्वामी	डेड पट्टी समान						
				नारायणी पुत्री खरगा जाति डीमर पता नि.ग्राम नरवर भूमि स्वामी							
				केरार बेबा खरगा जाति डीमर पता नि.ग्राम नरवर भूमि स्वामी	पट्टी-2 समान						
				भागवती बेबा सीताराम जाति डीमर पता नि.ग्राम नरवर भूमि स्वामी							
				राजू जगदीश नाबा, पुत्रगण सीताराम जाति डीमर पता नि.ग्राम नरवर भूमि स्वामी							



मध्य प्रदेश कम्प्यूटरीकृत भू-अपिलेख
स्वरसरा

प्रत्येक एक (नियम 6 देखिए)

मध्य प्रदेश भू-राजस्व संहिता (भू-सर्वेक्षण तथा भू-अपिलेख) नियम, 2020

CLR No. : 11143952336

ग्राम: मुबारिकपुर			पटवारी हल्का: सिकन्दरपुर			तहसील: नरवर			जिला: झांझार		वर्ष: 2024-2025
भूमि के भाग की भूमिक आईडी	भूमि के भाग का प्रकार (सर्वेक्षण सहायक /हलैंक सहायक)	भू-खण्ड सहायक (हलैंक की टप्पा में)	1. शेवफल (हेक्टर/वर्ग मीटर में) 2. भूमि उपयोग जिसके लिए निर्धारण किया गया है 3. भू-राजस्व/भू-भाटक (रि में)	1. भूमिस्वामी का नाम, उसकी माता/पिता / पति का नाम तथा निवास का पता 2. शासकीय भूमि	प्रत्येक भूमि स्वामी का अंश	1. अंशकारी पट्टेदारों का नाम, पट्टेदारों की माता/पिता/पति का नाम तथा निवास का पता 2. पट्टे की अवधि 3. पट्टे के अधीन क्षेत्र	मौल्यी कृपक (यदि कोई हो) का नाम, उसकी माता/पिता/पति का नाम तथा निवास का पता	भूमि पर विद्यमान तथा प्रभार 1. बंधक 2. दृष्टिबंधक 3. भू-अर्जन प्रतियोगीन	फसल के अंतरे	फसल के अधीन क्षेत्रफल	1. भूमि के किसी सक्ती अधिनियम 2. भूमि पर सरकार/पुल 3. अन्य अधिनियमों 4. वर्ग के टैरिफें कलियम सहाय (1) से (9) तक में अधिनियम में सुधार के अंतरे
1	2	3	4	5	6	7	8	9	10	11	12
				सर. मां भागवती देवा सीताराम जाति दीमर पता नि.ग्राम नरवर भूमि स्वामी	1- पट्टी						
				सीताराम पुत्र दलुआ जाति दीमर पता नि.ग्राम नरवर भूमि स्वामी	1- पट्टी						
				राजाराम पुत्र भगवानलाल जाति दीमर पता नि.ग्राम नरवर भूमि स्वामी	3-पट्टी						
				मु. कल्लो देवा तुलुआ जाति दीमर पता नि.ग्राम नरवर भूमि स्वामी							
				ख्याली कुन्दन, भृजलाल, मक्खो, मुन्नी पुत्रियां तुलुआ जाति दीमर पता नि.ग्राम नरवर भूमि स्वामी	पट्टी 2 मेसे 5/ 7						
				बाबू कम्मोदी पुत्रगण प्यारे जाति दीमर							



मध्य प्रदेश कम्प्यूटरीकृत भू-अपिलेख
खुसारी

प्रकार एक (नियम 6 देखिए)
मध्य प्रदेश भू-राजस्व संहिता (भू-सर्वेक्षण तथा भू-अपिलेख) नियम, 2020

CLR No. : 11143952336

CLR No.

ग्राम: मुन्नारिकापुर			परिवारी इल्का: सिमनदरपुर			तहसील: नरवर			जिला: गिबटुरी		वर्ष: 2024-2025
भूमि के भाग की पुनिक आईडी	भूमि के भाग का प्रकार (सर्वेक्षण/अन्य/सर्वेक्षण/अन्य)	भू-खण्ड संख्या/सर्वेक्षण की टप्पा नं)	1. क्षेत्रफल (हेक्टेयर/वर्ग मीटर में) 2. भूमि उपयोग जिसके लिए निर्धारण किया गया है 3. भू-राजस्व/भू-भाटका (रु. में)	1. भूमिस्वामी का नाम, उसकी माता/पिता / पति का नाम तथा निवास का पता 2. शासकीय भूमि	प्रत्येक भूमि स्वामी का अंश	1. तहसीली पट्टेदारों का नाम, अंश की माता/पिता/पति का नाम तथा निवास का पता 2. पट्टे की अवधि 3. पट्टे के अधीन क्षेत्र	मौलवी कृषक (यदि कोई हो) का नाम, उसकी माता/पिता/पति का नाम तथा निवास का पता	भूमि पर विद्यमान तथा प्रभार 1. बंधक 2. दृष्टिबधक 3. भू-अर्जन प्रक्रियाधीन	फसल के खतरे		1. भूमि के सिंचाई संबंधी प्रवृत्ति 2. भूमि पर संरचना/पुख 3. अन्य अप्रिय प्रवृत्तियां 4. वर्ष के दौरान कॉलम संख्या (1) से (9) तक में प्रवृत्तियों में सुधार के आदेश
									फसल 1. खरीफ 2. रबी 3. जायद 4. अन्य	फसल के अधीन क्षेत्रफल	
1	2	3	4	5	6	7	8	9	10	11	12
				पता नि.ग्राम नरवर भूमि स्वामी							
				पुननो, राधा, जानकी पुत्रियां प्यारे जाति डीमर पता नि.ग्राम नरवर भूमि स्वामी		पट्टी 2 मेंहि. 2 7					
				नथुआ, शिव्या पुत्रगण लालचन्द जाति डीमर पता नि.ग्राम नरवर भूमि स्वामी							
				मु. रघिया देवा लालचन्द जाति डीमर पता नि.ग्राम नरवर भूमि स्वामी		पट्टी 1/4					
				रामकली देवा सामलिया जाति डीमर पता नि.ग्राम नरवर भूमि स्वामी							
				कल्लू, बालकिशन, नन्दकिशोर पुत्रगण सामलिया जाति डीमर पता नि.ग्राम नरवर भूमि स्वामी							



मध्य प्रदेश कम्प्यूटरीकृत भू-अभिलेख
खसरा

प्रारूप एक (नियम 6 देखिए)

मध्य प्रदेश भू-राजस्व संहिता (भू-सर्वेक्षण तथा भू-अभिलेख) नियम, 2020

CLR No. : 11143952336



ग्राम: मुवारिकपुर			पटवारी हल्का: सिकन्दरपुर			तहसील: सरार			जिला: सिन्दूर		वर्ष: 2024-2025
भूमि के भाग की दैनिक सीईडी	भूमि के भाग का प्रकार (सर्वेक्षण संख्यांक / ब्लॉक संख्यांक)	भू-खण्ड संख्यांक (ब्लॉक की दशा में)	1. क्षेत्रफल (हेक्टर/वां मीटर में) 2. भूमि उपयोग जिसके लिए निर्धारण किया गया है 3. भू-राजस्व/भू-पाटक (लि में)	1. भूमिस्वामी का नाम, उसकी माता /पिता / पति का नाम तथा निवास का पता 2. शासकीय भूमि	प्रत्येक भूमि स्वामी का अंश	1. सरकारी पट्टेदारों का नाम, उसकी माता/पिता/पति का नाम तथा निवास का पता 2. पट्टे की अवधि 3. पट्टे के अधीन क्षेत्र	मीलगी कृषक (यदि कोई हो) का नाम, उसकी माता/पिता/पति का नाम तथा निवास का पता	भूमि पर विह्वल तथा प्रभार 1. बंधक 2. दृष्टिबंधक 3. भू-अर्जन प्रक्रियाधीन	फसल के खारे	फसल के अधीन क्षेत्रफल 1. खरीफ 2. रबी 3. जायद 4. अन्य	1. भूमि के सिवार्ड सब्डी प्रक्रिया 2. भूमि पर सख्तता /दुब 3. अन्य अभियुक्तियां 4. वर्ष के दौरान कलियम संख्या (1) से (9) तक में प्रक्रियाओं में सुधार के आदेश
1	2	3	4	5	6	7	8	9	10	11	12
			अनीता पुत्री सामलिया जाति दीमर पता नि.ग्राम नरबर भूमि स्वामी		पट्टी 1/4स मान						
			जगू पुत्र खुमना जाति दीमर पता नि.ग्राम नरबर भूमि स्वामी		पट्टी 1						
			मु. पांचो बेबा घमन्डी जाति दीमर पता नि.ग्राम नरबर भूमि स्वामी								
			जगन्नाथ, नारायणजू, दामो पप्पू पुत्रगण घमन्डी जाति दीमर पता नि.ग्राम नरबर भूमि स्वामी								
			ग्यासो, नारायणी, फूलो गुडी पुत्रियां घमन्डी जाति दीमर पता नि.ग्राम नरबर भूमि स्वामी								
			बृजकुंवर बेबा लला								



मध्य प्रदेश कम्प्यूटरीकृत भू-अभिलेख
खसरा

प्रारूप एक (नियम 6 देखिए)
मध्य प्रदेश भू-राजस्व संहिता (भू-सर्वेक्षण तथा भू-अभिलेख) नियम, 2020

CLR No. : 11143952336

ग्राम: मुबारिकपुर			पटवारी इल्का: सिकन्दरपुर			तहसील: नरवर			जिला: शिवपुरी		वर्ष: 2024-2025
भूमि के भाग की युनिक आईडी	भूमि के भाग का प्रकार (स्पेशल सख्याक/ब्लॉक सख्याक)	भू-खण्ड सख्याक (ब्लॉक की टसा में)	1. क्षेत्रफल (हेक्टेयर/वर्ग मीटर में) 2. भूमि उपयोग जिसके लिए निर्धारण किया गया है 3. भू-राजस्व/भू-पाटक (रु. में)	1. भूमिस्वामी का नाम, उसकी माता/पिता / पति का नाम तथा निवास का पता 2. शासकीय भूमि	प्रत्येक भूमि स्वामी का अंश	1. सरकारी पट्टेदारों का नाम, उसकी माता/पिता/पति का नाम तथा निवास का पता 2. पट्टे की अवधि 3. पट्टे के अधीन क्षेत्र	मौखी कृपक (यदि कोई हो) का नाम, उसकी माता/पिता/पति का नाम तथा निवास का पता	भूमि पर विद्यमान तथा प्रभार 1. बंधक 2. दृष्टिबंधक 3. भू-अर्जन प्रक्रियाधीन	फसल के ब्यारे	फसल के अधीन क्षेत्रफल	1. भूमि के सिवाई सभी प्राप्ति 2. भूमि पर संरचना/प्लस 3. अन्य अधिग्रहण 4. वर्ष के दौरान कौटुम्बिक सख्या (1) से (9) तक में प्रविष्टियों में सुधार के आदेश
1	2	3	4	5	6	7	8	9	10	11	12
			जाति डीमर पता नि.ग्राम नरवर भूमि स्वामी								
			राकेश नाबा. पुत्र लला जाति डीमर पता नि.ग्राम नरवर भूमि स्वामी								
			गुड्डी नाबा. पुत्री लला सर.मां दृजकुंवर जाति डीमर पता नि.ग्राम नरवर भूमि स्वामी		पट्टी- 1समा न						
			पारीक्षत, सामलिया, लक्ष्मण पुत्रगण मनोहरा जाति डीमर पता नि.ग्राम नरवर भूमि स्वामी								
			दक्खो, रजऊ पुत्रियां मनोहरा जाति डीमर पता नि.ग्राम नरवर भूमि स्वामी		पट्टी- 1समा न						
			मु.सावो बेवा लच्छी जाति डीमर पता नि.ग्राम नरवर भूमि स्वामी								



मध्य प्रदेश कम्प्यूटरीकृत भू-अपिलेख
सूचसूची

प्रमाण एक (नियम 6 देखिए)

मध्य प्रदेश भू-राजस्व संहिता (भू-सर्वेक्षण तथा भू-अपिलेख) नियम, 2020

CLR No. : 111 43952336

ग्राम: मुवारिकपुर			पटवारी हत्का: सिकन्दरपुर			तहसील: नरवर			जिला: शिवपुरी		वर्ष: 2024-2025
भूमि के भाग की युनिक आईडी	भूमि के भाग का प्रकार (सर्वेक्षण संख्याक/ब्लॉक संख्याक)	भू-खण्ड संख्याक (ब्लॉक की दशा में)	1. क्षेत्रफल (हेक्टेयर/वर्ग मीटर में) 2. भूमि उपयोग जिसके लिए निर्धारण किया गया है 3. भू-राजस्व/भू-पाटक (में)	1. भूमिस्वामी का नाम, उसकी माता/पिता / पति का नाम तथा निवास का पता 2. शासकीय भूमि	प्रत्येक भूमि स्वामी का अंश	1. सरकारी पट्टेदारों का नाम, उसकी माता/पिता/पति का नाम तथा निवास का पता 2. पट्टे की अवधि 3. पट्टे के अधीन क्षेत्र	मौखी कृपक (यदि कोई हो) का नाम, उसकी माता/पिता/पति का नाम तथा निवास का पता	भूमि पर विलयन तथा प्रपार 1. बंधक 2. दृष्टिवंधक 3. भू-अर्जन प्रक्रियाधीन	फसल के प्रकार	फसल के अधीन क्षेत्रफल	1. भूमि के निर्धारित सखी प्राप्ति 2. भूमि पर सरचना/वृक्ष 3. अन्य अप्रियुक्तियां 4. वर्ष के दौरान कौलम संख्या (1) से (9) तक में प्राप्ति का नुसार के आदेश
1	2	3	4	5	6	7	8	9	10	11	12
				बसू पुत्र लच्छी जाति दीमर पता नि. ग्राम नरवर भूमि स्वामी	2में से1/7 पट्टी						

Patri ka Talaab

पंचनामा

पंचनामा लिख दिनांक 26.12.2024 को मान. राष्ट्रीय हरित अधिकरण (CR) ओपीएल के प्रकरण क्रमांक OA-172/2024 में पारित आदेश दिनांक 10.12.2024 के अनुषंग में संयुक्त पॉन्च दल भौके पर उपस्थित हुआ। पॉन्च के दौरान राजस्व विभाग, नगर परिषद के अधिकारी/अभियंता उपस्थित रहे। ग्राम मुनाखिपुर में स्थित पट्टरी वर गलाब कार्ड नं.-08 के क्षेत्र क्रमांक 867 रकबा 1.58 हेक्टर, 858 रकबा 0.13 हे. 868 रकबा 0.06 हे. 869 रकबा 0.10 हे. शासकीय है वर्तमान में गलाब में पानी भरा हुआ है। गलाब के पूर्व निजी भूमि, गलाब के पश्चिम दिशा में निजी भूमि, गलाब की ऊपर दिशा में निजी भूमि पर बगीचा लगा हुआ है और गलाब की दक्षिण में निजी भूमि है। गलाब से शहर या सीबैज नहीं मिल रहा है और न ही उसमें नगरीय ड्रेस अपशिष्ट डम्प किया जा रहा है भारत सरकार द्वारा जारी बैच लैण्ड नियम 2017 एवं पर्यावरण प्रणालय भारत सरकार के ऑफिस में जोरेंडम में उल्लेखित उचित गतिविधियों की परिधि से बाहर है। गलाब में आधिकारिक सीमांकन के परन्तु ही स्पष्ट होगी।

मौला सिद्धि के अनुसार पंचनामा तैयार किया गया पंचनामा भौके पर पट्टरी सुनाया गया। उदा पंचनामा लिख सौ सही है जो बंधनकारी काम आए।


 P. H. N. M.

 P.

 डी. एस. जधव

 Dr. Maniv.
 (MSO, JMW)

 अनिर

 अनिर

 26/12/24

Patri Talab





मध्य प्रदेश कम्प्यूटरीकृत भू-अपिलेख
खसरा

प्रारूप एक (नियम 6 देखिए)

मध्य प्रदेश भू-राजस्व संहिता (भू-सर्वेक्षण तथा भू-अपिलेख) नियम, 2020



CLR No. : 11144597179

ग्राम: मुवारिकपुर			पटवारी इत्का: सिकन्दरपुर			तहसील: नखवर			जिला: शिवपुरी		वर्ष: 2024-2025
भूमि के भाग की युनिक आईडी	भूमि के भाग का प्रकार (सर्वेक्षण संख्याक/ब्लॉक संख्याक)	भू-खुपट्ट संख्याक (ब्लॉक की दशा में)	1. क्षेत्रफल (हेक्टेयर/वर्ग मीटर में) 2. भूमि उपयोग जिसके लिए निर्धारण किया गया है 3. भू-राजस्व/भू-भाटक (रु. में)	1. भूमिस्वामी का नाम, उसकी माता/पिता / पति का नाम तथा निवास का पता 2. शासकीय भूमि	प्रत्येक भूमि स्वामी का अंश	1. सरकारी पटवारी का नाम, उसकी माता/पिता/पति का नाम तथा निवास का पता 2. पट्टे की अवधि 3. पट्टे के अधीन क्षेत्र	मौजूबी कृषक (यदि कोई हो) का नाम, उसकी माता/पिता/पति का नाम तथा निवास का पता	भूमि पर विल्लंगन तथा प्रभार 1. बंधक 2. दृष्टिबंधक 3. भू-अर्जन प्रक्रियाधीन	फसल के ब्यौरे	फसल के अधीन क्षेत्रफल	1. भूमि के सिंचाई संबंधी प्रास्थिति 2. भूमि पर संरचना /वृक्ष 3. अन्य अभियुक्तियाँ 4. वर्ष के दौरान कॉलम संख्या (1) से (9) तक में प्रविष्टियों में सुधार के आदेश
1	2	3	4	5	6	7	8	9	10	11	12
142944 2921	869 (S)	0.1000 हेक्टेयर	(शासकीय)								तालाब शासकीय 1,
83JR8S DASS8 HH40		तालाब 0.1000 रु.0.00									



मध्य प्रदेश कम्प्यूटरीकृत भू-अपिलेख
खसरा

प्रारूप एक (नियम 6 देखिए)

मध्य प्रदेश भू-राजस्व संहिता (भू-सर्वेक्षण तथा भू-अपिलेख) नियम, 2020



CLR No. : 11144597490

ग्राम: मुवारिकपुर			पटवारी इत्का: सिकन्दरपुर			तहसील: नखरा			जिला: शिवपुरी		वर्ष: 2024-2025
भूमि के भाग की युनिक आईडी	भूमि के भाग का प्रकार (सर्वेक्षण संख्याक/ब्लॉक संख्याक)	भू-खुपट्ट संख्याक (ब्लॉक की दशा में)	1. क्षेत्रफल (हेक्टेयर/वर्ग मीटर में) 2. भूमि उपयोग जिसके लिए निर्धारण किया गया है 3. भू-राजस्व/भू-भाटक (रु. में)	1. भूमिस्वामी का नाम, उसकी माता/पिता / पति का नाम तथा निवास का पता 2. शासकीय भूमि	प्रत्येक भूमि स्वामी का अंश	1. सरकारी पटवारी का नाम, उसकी माता/पिता/पति का नाम तथा निवास का पता 2. पट्टे की अवधि 3. पट्टे के अधीन क्षेत्र	मौजूबी कृषक (यदि कोई हो) का नाम, उसकी माता/पिता/पति का नाम तथा निवास का पता	भूमि पर विल्लंगन तथा प्रभार 1. बंधक 2. दृष्टिबंधक 3. भू-अर्जन प्रक्रियाधीन	फसल के ब्यौरे	फसल के अधीन क्षेत्रफल	1. भूमि के सिंचाई संबंधी प्रास्थिति 2. भूमि पर संरचना /वृक्ष 3. अन्य अभियुक्तियाँ 4. वर्ष के दौरान कॉलम संख्या (1) से (9) तक में प्रविष्टियों में सुधार के आदेश
1	2	3	4	5	6	7	8	9	10	11	12
142931 2544	868 (S)	0.0600 हेक्टेयर	(शासकीय)								तालाब शासकीय 1,
83JRH NDASS ZJH0		तालाब 0.0600 रु.0.00									



मध्य प्रदेश कम्प्यूटरीकृत भू-अपिलेख
खसरा

प्रारूप एक (नियम 6 देखिए)

मध्य प्रदेश भू-राजस्व संहिता (भू-सर्वेक्षण तथा भू-अपिलेख) नियम, 2020



CLR No. : 11144597161

ग्राम: मुवारिकपुर			पटवारी इत्का: सिकन्दरपुर			तहसील: नखवर			जिला: शिवपुरी		वर्ष: 2024-2025
भूमि के भाग की युनिक आईडी	भूमि के भाग का प्रकार (सर्वेक्षण संख्याक/ब्लॉक संख्याक)	भू-खुपट्ट संख्याक (ब्लॉक संख्याक में)	1. क्षेत्रफल (हेक्टेयर/वर्ग मीटर में) 2. भूमि उपयोग जिसके लिए निर्धारण किया गया है 3. भू-राजस्व/भू-भाटक (रु. में)	1. भूमिस्वामी का नाम, उसकी माता/पिता / पति का नाम तथा निवास का पता 2. शासकीय भूमि	प्रत्येक भूमि स्वामी का अक्षांश	1. सरकारी पटवारी का नाम, उसकी माता/पिता/पति का नाम तथा निवास का पता 2. पट्टे की अवधि 3. पट्टे के अधीन क्षेत्र	मौजूबी कृषक (यदि कोई हो) का नाम, उसकी माता/पिता/पति का नाम तथा निवास का पता	भूमि पर विल्लंगन तथा प्रभार 1. बंधक 2. दृष्टिबंधक 3. भू-अर्जन प्रक्रियाधीन	फसल के ब्यौरे	फसल के अधीन क्षेत्रफल	1. भूमि के सिंचाई संबंधी प्रास्थिति 2. भूमि पर संरचना /वृक्ष 3. अन्य अभियुक्तियाँ 4. वर्ष के दौरान कॉलम संख्या (1) से (9) तक में प्रविष्टियों में सुधार के आदेश
1	2	3	4	5	6	7	8	9	10	11	12
142917 5406	867 (S)		1.5800 हेक्टेयर तालाब 1.5800 रु.0.00	(शासकीय)							तालाब शासकीय 1, तालाब अन्य प्रयोजन के लिये
83JQFR DASS MH0											



मध्य प्रदेश कम्प्यूटरीकृत भू-अपिलेख
खसरा

प्रारूप एक (नियम 6 देखिए)

मध्य प्रदेश भू-राजस्व संहिता (भू-सर्वेक्षण तथा भू-अपिलेख) नियम, 2020




CLR No. : 11144597147


ग्राम: मुवारिकपुर			पटवारी इत्का: सिकन्दरपुर			तहसील: नखवर			जिला: शिवपुरी		वर्ष: 2024-2025
भूमि के भाग की युनिक आईडी	भूमि के भाग का प्रकार (सर्वेक्षण संख्याक/ब्लॉक संख्याक)	भू-खुपट्ट संख्याक (ब्लॉक की दशा में)	1. क्षेत्रफल (हेक्टेयर/वर्ग मीटर में) 2. भूमि उपयोग जिसके लिए निर्धारण किया गया है 3. भू-राजस्व/भू-भाटक (रु. में)	1. भूमिस्वामी का नाम, उसकी माता/पिता / पति का नाम तथा निवास का पता 2. शासकीय भूमि	प्रत्येक भूमि स्वामी का अंश	1. सरकारी पटवारी का नाम, उसकी माता/पिता/पति का नाम तथा निवास का पता 2. पट्टे की अवधि 3. पट्टे के अधीन क्षेत्र	मौजूबी कृषक (यदि कोई हो) का नाम, उसकी माता/पिता/पति का नाम तथा निवास का पता	भूमि पर विल्लंगन तथा प्रभार 1. बंधक 2. दृष्टिबंधक 3. भू-अर्जन प्रक्रियाधीन	फसल के ब्यौरे	फसल के अधीन क्षेत्रफल	1. भूमि के सिंचाई संबंधी प्रास्थिति 2. भूमि पर संरचना /वृक्ष 3. अन्य अभियुक्तियाँ 4. वर्ष के दौरान कॉलम संख्या (1) से (9) तक में प्रविष्टियों में सुधार के आदेश
1	2	3	4	5	6	7	8	9	10	11	12
142797 2589	858 (S)		0.1300 हेक्टेयर तालाब 0.1300 रु.0.00	(शासकीय)							तालाब शासकीय 1, तालाब सिंचाई के अलावा अन्य प्रयोजन का
83JQEE DASSK CH0											

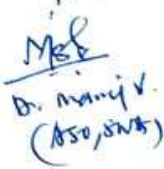
Khatikyai Talaab


पंचनामा


पंचनामा लिख दिना ०८ पंचनाम ग्राम नरवाट वाली नै डि आज दिनांक २६.१२.२०२४ को मान राष्ट्रीय हरित अधिकरण (G2) औषाल के अखण अंक ०९-१३२/२०२४ मे पारि अवेरा दिनांक १०.१२.२०२४ के अनुपालन मे संयुक्त जांच प्ल मैडि पट उपस्थित हुआ। जांच के दौरान राजस्व विभाग, नगर परिषद के अधिकारी। कुमेचारी उपस्थित रहे। ग्राम नरवाट मे स्थित **रवतिकुमारी का तालाब** लोकमान्य तिलक वर्ड क्र० २ के सर्वे क्रमांक ७३० रकबा ०.१६ हे. शासकीय है वर्तमान मे तालाब मे पानी भरा हुआ। तालाब की पूर्व दिशामे रवेल मैदान है तालाब की पश्चिम दिशा मे निजी कृषि भूमि है, तालाब की उत्तर दिशा मे आम रास्ता एवं शा. डा. विद्यालय है, तालाब की पश्चिम दिशा मे निजी कृषि भूमि है। तालाब मे शाह का सीवेज नदी मिल रहा है और न ही उसमे नगरीय डीस अपशिष्ट डम्प किया जा रहा है आर सरकार द्वारा जारी वेल्डिंग नियम २०१७ एवं पर्यावरण संग्रहण आर सरकार के अंकित मैमोरैंडम मे उल्लेखित प्रतिबंधित गतिविधियों की परिधि से बाहर है। तालाब में अतिक्रमण की स्थिति सीमांकन के पश्चात ही स्पष्ट होगी। मौजा स्थिति के अनुसार पंचनामा तैयार किया गया, पंचनामा मैडि पट पट डट सुनाया गया। अतः पंचनामा लिखा तो सही है जो कम्प जस्ट क्लाम आवे।



 (D.V.S. Jaiswal)
 RO MPPCB - Gurgaon



 A. J. Jais


 M. B. Jais
 D. Manoj V.
 (ASO, SWS)


 CMO नरवाट


 R. S. Jais


 P. S. Jais


 P. S. Jais

Khatkiya Talab



Narwar, Madhya Pradesh, India
Jww9+p7g, Narwar, Madhya Pradesh 473880, India
Lat 25.647638° Long 77.919319°
26/12/24 01:10 PM GMT +05:30

Google

GPS Map Camera



मध्य प्रदेश कम्प्यूटरीकृत भू-अभिलेख
खसरा

प्रारूप एक (नियम 6 देखिए)

मध्य प्रदेश भू-राजस्व संहिता (भू-सर्वेक्षण तथा भू-अभिलेख) नियम, 2020



CLR No. : 11144597443

ग्राम: नखर			पटवारी हल्का: नखर			तहसील: नखर			जिला: शिवपुरी		वर्ष: 2024-2025
भूमि के भाग की युनिक आईडी	भूमि के भाग का प्रकार (सर्वेक्षण संख्यांक / ब्लॉक संख्यांक)	भू-खण्ड संख्यांक (ब्लॉक की दशा में)	1. क्षेत्रफल (हेक्टेयर/वर्ग मीटर में) 2. भूमि उपयोग जिसके लिए निर्धारण किया गया है 3. भू-राजस्व/भू-भाटक (रु में)	1. भूमिस्वामी का नाम, उसकी माता /पिता / पति का नाम तथा निवास का पता 2. शासकीय भूमि	प्रत्येक भूमि स्वामी का अंश	1. सरकारी पट्टेदार का नाम, उसकी माता/पिता/पति का नाम तथा निवास का पता 2. पट्टे की अवधि 3. पट्टे के अधीन क्षेत्र	मौखी कुषक (यदि कोई हो) का नाम, उसकी माता/पिता/पति का नाम तथा निवास का पता	भूमि पर विल्लंगम तथा प्रभार 1. बंधक 2. दृष्टिबंधक 3. भू-अर्जन प्रक्रियाधीन	फसल के ब्यौरे		1. भूमि के सिंचाई संबंधी प्रास्थिति 2. भूमि पर संरचना /वृक्ष 3. अन्य अभियुक्तियाँ 4. वर्ष के दौरान कॉलम संख्या (1) से (9) तक में प्रविष्टियों में सुधार के आदेश
									फसल 1. खरीफ 2. रबी 3. जायद 4. अन्य	फसल के अधीन क्षेत्रफल	
1	2	3	4	5	6	7	8	9	10	11	12
140795 3417	730 (S)		0.1600 हेक्टेयर	(शासकीय) मध्य प्रदेश शासन शासकीय	1						
83K7H3 DASN4 0H0			तालाब 0.1600								
			रु.0.00								

Duhai Pond

पंचनामा

पंचनामा लिख दिया हम पंचान ग्राम नगर गा.ने नि आज दिनांक 26.12.2024 को मान. राष्ट्रीय हरित अधिकरण (12) भोपाल के प्रस्ताव क्रमांक OA-172/2024 में पारित आदेश दिनांक 10.12.2024 के अनुपालन में संयुक्त जांच दल भोंडे पर उपस्थित हुआ। जांच के दौरान राजस्व विभाग, नगर परिषद के अधिकारी वर्तमान उपस्थित रहे। ग्राम नगर के वर्तमान स्वयंसेवक अभिलेख वर्ष 2024-25 में सर्वे नंबर 1698/1/1, रकबा 0.5255 है, सर्वे नंबर 1698/1/2 रकबा 0.5254 है, सर्वे नं. 1698/2 रकबा 0.1035 है, सर्वे नं. 1698/3 रकबा 0.1838 है, सर्वे नंबर 1698/4 रकबा 0.4818 है, सर्वे नं. 1698/3/45 रकबा 0.12 है। निजी भूमि है। वर्तमान राजस्व रिकॉर्ड में धुवाई माल अंकित नहीं है। वर्तमान में उक्त भूमि वारिस का पानी भरा हुआ है। उक्त भूमि के पूरे जोपड़ा है, पश्चिम में निजी भूमि है, उत्तर में दुकानें निजी भूमि हैं, दक्षिण में एन भवन है। उक्त भूमि के पश्चिम दिशा में पूरे की ओर बाड़े का कार्य चल रहा है।

मौजा। खिद्यो के अनुसार पंचनामा तैयार किया गया, पंचनामा भोंडे पर पटलार सुनाया गया। अतः पंचनामा लिख सौ सही है, जो उक्त पर्यटन पास आवे।

[Signature]
PHN-111

[Signature]
देवेंद्र भारद्वाज

[Signature]
(D.V.S. Jafar)
RO, MPPCB, Lucknow

[Signature]
(150, 500)

[Signature]
CMO नमो नगर

[Signature]

[Signature]

[Signature]

Duhai Talab





मध्यप्रदेश कम्प्यूटरीकृत भू-अभिलेख
खसरा

प्रारूप एक (नियम 6 देखिए)
मध्यप्रदेश भू-राजस्व संहिता (भू-सर्वेक्षण तथा भू-अभिलेख) नियम, 2020

धुवार्ड नाला



D

CLR No. : 11143951822

ग्राम: नखर		पटवारी हल्का: नखर			तहसील: नखर			जिला: शिवपुरी		वर्ष: 2024-2025	
भूमि के भाग की युनिक आईडी	भूमि के भाग का प्रकार (सर्वेक्षण संख्यांक / ब्लॉक संख्यांक)	पू-खण्ड संख्यांक (ब्लॉक की दशा में)	1. क्षेत्रफल (हेक्टेयर/वर्ग मीटर में) 2. भूमि उपयोग जिसके लिए निर्धारण किया गया है 3. भू-राजस्व/भू-पाटक (रि में)	1. भूमिस्वामी का नाम, उसकी माता / पिता का नाम तथा निवास का पता 2. शासकीय भूमि	प्रत्येक भूमि स्वामी का अंश	1. सरकारी पट्टेदार का नाम, उसकी माता/पिता/पति का नाम तथा निवास का पता 2. पट्टे की अवधि 3. पट्टे के अधीन क्षेत्र	मीलपी कृषक (यदि कोई हो) का नाम, उसकी माता/पिता/पति का नाम तथा निवास का पता	भूमि पर विक्रय तथा प्रपार 1. बंधक 2. दृष्टिवंधक 3. भू-अर्जन प्रक्रियाधीन	फसल के ब्यारे फसल 1. खरीफ 2. रबी 3. जायद 4. अन्य	फसल के अधीन क्षेत्रफल	1. भूमि के सिवाई तबदी प्रक्रियति 2. भूमि पर सन्तना / वृत्त 3. अन्य अपियुक्तियां 4. वर्ष के दौरान कौलम संख्या (1) से (9) तक में प्रविष्टियों में सुधार के आदेश
1	2	3	4	5	6	7	8	9	10	11	12
160187 7644	1698/ 1/1 (S)		0.5255 हेक्टेयर कृषि रु.5.38	अहरणसिंह पुत्र रामसिंह जाति यादव पता नि मालनपुर गिर्द ग्वालियर मध्य प्रदेश भूमि स्वामी	1						खसरा क्र. 1698/1 में से रकबा 0.5250 को दस्तावेज क्र. MP392952024A1259839 दिनांक 29-FEB-24 अ राजकमार खटीक को विक्रय किया गया। न्यायालय तहसीलदार के प्रकरण क्र. 1371/अ-6/2023-24, आदेश दि. 28/05/2024 के अनुसार भू-अभिलेख अद्यतित। नामांतरण(फौती)प्रकरण क्रमांक 01-10-16 आ.दि. 02/02/2016 के अनुसार तहसीलदार द्वारा स्वीकार किया गया है। नामांतरण(अन्य)प्रकरण क्रमांक 19/2015-16/A-6-A आ.दि. 05/01/2016 के अनुसार तहसीलदार द्वारा स्वीकार किया गया है। न्यायालय तहसीलदार के प्रकरण क्र. 1386/अ-6/2021-22, आदेश दि. 07/01/2022 के अनुसार भू-अभिलेख अद्यतित। न्यायालय तहसीलदार के प्रकरण क्र. 0010/अ-6/2021-22, आदेश दि. 28/12/2021 के अनुसार भू-अभिलेख अद्यतित। न्यायालय तहसीलदार के प्रकरण क्र. 0050/अ-6/2022-23, आदेश दि. 20/09/2022 के अनुसार भू-अभिलेख अद्यतित। न्यायालय तहसीलदार के प्रकरण क्र. 0049/अ-6/2022-23, आदेश दि. 20/09/2022 के अनुसार भू-अभिलेख अद्यतित। न्यायालय तहसीलदार के प्रकरण क्र. 876/2020-21/अ-6 आदेश दि. 29/12/2020 के अनुसार भू-अभिलेख अद्यतित। न्यायालय तहसीलदार के प्रकरण क्र. 691/2020-21/अ-6 आदेश दि. 09/03/2021 के अनुसार भू-अभिलेख अद्यतित। न्यायालय तहसीलदार के प्रकरण क्र. 694/2020-21/अ-6 आदेश दि. 09/03/2021 के अनुसार भू-अभिलेख अद्यतित। न्यायालय तहसीलदार के प्रकरण क्र. 693/2020-21/अ-6 आदेश दि. 09/03/2021 के अनुसार भू-अभिलेख अद्यतित। न्यायालय तहसीलदार के प्रकरण क्र. 0048/अ-6/2022-23, आदेश



मध्य प्रदेश कम्प्यूटरीकृत भू-अभिलेख
खसरा

प्रारूप एक (नियम 6 देखिए)

मध्य प्रदेश भू-राजस्व संहिता (भू-सर्वेक्षण तथा भू-अभिलेख) नियम, 2020



CLR No. : 11143951822

ग्राम: नखर			पटवारी हल्का: नखर			तहसील: नखर			जिला: शिवपुरी		वर्ष: 2024-2025
भूमि के भाग की यूनिक आईडी	भूमि के भाग का प्रकार (सर्वेक्षण संख्याक / ब्लॉक संख्याक)	भू-खण्ड संख्याक (ब्लॉक की दशा में)	1. क्षेत्रफल (हेक्टेयर/वर्ग मीटर में) 2. भूमि उपयोग जिसके लिए निर्धारण किया गया है 3. भू-राजस्व/भू-भाटक (लि. में)	1. भूमिस्वामी का नाम, उसकी माता/पिता का नाम तथा निवास का पता 2. शासकीय भूमि	प्रत्येक भूमि स्वामी का अंश	1. सरकारी पटवारी का नाम, उसकी माता/पिता/पति का नाम तथा निवास का पता 2. पट्टे की अवधि 3. पट्टे के अधीन क्षेत्र	मौलवी कब्रक (यदि कोई हो) का नाम, उसकी माता/पिता/पति का नाम तथा निवास का पता	भूमि पर विद्वान तथा प्रभार 1. बंधक 2. दृष्टिबंधक 3. भू-अर्जन प्रक्रियाधीन	फसल के ब्यौरे फसल के अधीन क्षेत्रफल	1. फसल 2. खरीफ 3. रबी 4. जायद 5. अन्य	1. भूमि के सिंचाई संबंधी प्रास्थिति 2. भूमि पर संरचना/वृक्ष 3. अन्य अभियुक्तियाँ 4. वर्ष के दौरान कॉलम संख्या (1) से (9) तक में प्रविष्टियों में सुधार के आदेश
1	2	3	4	5	6	7	8	9	10	11	12
											दि. 26/07/2022 के अनुसार भू-अभिलेख अद्यतित न्यायालय तहसीलदार के प्रकरण क्र. 0043/अ-27/2022-23, आदेश दि. 29/03/2023 के अनुसार भू-अभिलेख अद्यतित न्यायालय तहसीलदार के प्रकरण क्र. 0013/अ-27/2024-25, आदेश दि. 02/12/2024 के अनुसार भू-अभिलेख अद्यतित



LR No. : 11143951313


ग्राम: नखर			पटवारी हल्का: नखर			तहसील: नखर			जिला: शिवपुरी	वर्ष: 2024-2025	
भूमि के भाग की युनिक आईडी	भूमि के भाग का प्रकार (सर्वेक्षण संख्यांक/ह्लॉक संख्यांक)	भू-खण्ड संख्यांक (ह्लॉक की दशा में)	1. क्षेत्रफल (हेक्टेयर/वर्ग मीटर में) 2. भूमि उपयोग जिसके लिए निर्धारण किया गया है 3. भू-राजस्व/भू-भाटक (ह्लॉक में)	1. भूमिस्वामी का नाम, उसकी माता/पिता / पति का नाम तथा निवास का पता 2. शासकीय भूमि	प्रत्येक भूमि स्वामी का अंश	1. सरकारी पट्टेदार का नाम, उसकी माता/पिता/पति का नाम तथा निवास का पता 2. पट्टे की अवधि 3. पट्टे के अधीन क्षेत्र	मौखी कृषक (यदि कोई हो) का नाम, उसकी माता/पिता/पति का नाम तथा निवास का पता	भूमि पर विहंगम तथा प्रभार 1. बंधक 2. दृष्टिबंधक 3. भू-अर्जन प्रक्रियाधीन	फसल के ब्यौरे		1. भूमि के सिंचाई संबंधी प्राप्ति 2. भूमि पर संरचना/वृक्ष 3. अन्य अभियुक्तियां 4. वर्ष के दौरान कॉलम संख्या (1) से (9) तक में परिवर्तियों में सुधार के आदेश
									फसल 1. खरीफ 2. रबी 3. जायद 4. अन्य	फसल के अधीन क्षेत्रफल	
1	2	3	4	5	6	7	8	9	10	11	12
160187 7655 83K0H0 DASLM 5H0	1698/ 1/2 (S)	0.5254 हेक्टेयर कृषि रु.5.37	राजकुमार खटीक पुत्र ओमप्रकाश जाति खटीक पता निवासी मंगल कोलोनी माधव चौक शिवपुरी मध्य प्रदेश भूमि स्वामी	1							खसरा क्रं. 1698/1 में से रकबा 0.5250 को दस्तावेज क्रं. MP392952024A1259839 दिनांक 29-FEB-24 से राजकुमार खटीक को विक्रय किया गया। न्यायालय तहसीलदार के प्रकरण क्र. 1371/अ-6/2023-24, आदेश दि. 28/05/2024 के अनुसार भू-अभिलेख अद्यतित। नामांतरण(फौती) प्रकरण क्रमांक 01-to-16 आ.दि. 02/02/2016 के अनुसार तहसीलदार द्वारा स्वीकार किया गया है। नामांतरण(अन्य) प्रकरण क्रमांक 19/2015-16/A-6-A आ.दि. 05/01/2016 के अनुसार तहसीलदार द्वारा स्वीकार किया गया है। न्यायालय तहसीलदार के प्रकरण क्र. 1386/अ-6/2021-22, आदेश दि. 07/01/2022 के अनुसार भू-अभिलेख अद्यतित। न्यायालय तहसीलदार के प्रकरण क्र. 0010/अ-6/2021-22, आदेश दि. 28/12/2021 के अनुसार भू-अभिलेख अद्यतित। न्यायालय तहसीलदार के प्रकरण क्र. 0050/अ-6/2022-23, आदेश दि. 20/09/2022 के अनुसार भू-अभिलेख अद्यतित। न्यायालय तहसीलदार के प्रकरण क्र. 0049/अ-6/2022-23, आदेश दि. 20/09/2022 के अनुसार भू-अभिलेख अद्यतित। न्यायालय तहसीलदार के प्रकरण क्र. 876/2020-21/अ-6 आदेश दि. 29/12/2020 के अनुसार भू-अभिलेख अद्यतित। न्यायालय तहसीलदार के प्रकरण क्र. 691/2020-21/अ-6 आदेश दि. 09/03/2021 के अनुसार भू-अभिलेख अद्यतित। न्यायालय तहसीलदार के प्रकरण क्र. 694/2020-21/अ-6 आदेश दि. 09/03/2021 के अनुसार भू-अभिलेख अद्यतित। न्यायालय तहसीलदार के प्रकरण क्र. 693/2020-21/अ-6 आदेश दि. 09/03/2021 के अनुसार भू-अभिलेख अद्यतित। न्यायालय तहसीलदार के प्रकरण क्र. 0048/अ-6/2022-23, आदेश



मध्य प्रदेश कम्प्यूटरीकृत भू-अभिलेख
खसरा

प्रारूप एक (नियम 6 देखिए)

मध्य प्रदेश भू-राजस्व संहिता (भू-सर्वेक्षण तथा भू-अभिलेख) नियम, 2020



CLR No. : 11143951313

ग्राम: नखर			पटवारी हल्का: नखर			तहसील: नखर			जिला: शिवपुरी		वर्ष: 2024-2025
भूमि के भाग की युनिक आईडी	भूमि के भाग का प्रकार (सर्वेक्षण संख्यांक/हलॉक संख्यांक)	भू-खण्ड संख्यांक (हलॉक की दशा में)	1. क्षेत्रफल (हेक्टेयर/वर्ग मीटर में) 2. भूमि उपयोग जिसके लिए निर्धारण किया गया है 3. भू-राजस्व/भू-पाटक (लि में)	1. भूमिस्वामी का नाम, उसकी माता/पिता का नाम तथा निवास का पता 2. शासकीय भूमि	प्रत्येक भूमि स्वामी का अंश	1. हरिकोरी पट्टेदार का नाम, उसकी माता/पिता/पति का नाम तथा निवास का पता 2. पट्टे की अवधि 3. पट्टे के अधीन क्षेत्र	मौखी कृषक (यदि कोई हो) का नाम, उसकी माता/पिता/पति का नाम तथा निवास का पता	भूमि पर विद्वंगम तथा प्रभार 1. बंधक 2. दृष्टिवंधक 3. भू-अर्जन प्रक्रियाधीन	फसल के ब्यारे		1. भूमि के सिंचाई संबंधी प्रास्थिति 2. भूमि पर संरचना/वृक्ष 3. अन्य अपियुक्तियाँ 4. वर्ष के दौरान कॉलम संख्या (1) से (9) तक में प्रविष्टियों में सुधार के आदेश
									फसल 1. खरीफ 2. रबी 3. जायद 4. अन्य	फसल के अधीन क्षेत्रफल	
1	2	3	4	5	6	7	8	9	10	11	12
											दि. 26/07/2022 के अनुसार भू-अभिलेख अद्यतित न्यायालय तहसीलदार के प्रकरण क्र. 0043/अ-27/2022-23. आदेश दि. 29/03/2023 के अनुसार भू-अभिलेख अद्यतित न्यायालय तहसीलदार के प्रकरण क्र. 0013/अ-27/2024-25. आदेश दि. 02/12/2024 के अनुसार भू-अभिलेख अद्यतित



मध्य प्रदेश कम्प्यूटरीकृत भू-अभिलेख

खसरा

प्रारूप एक (नियम 6 देखिए)

मध्य प्रदेश भू-राजस्व संहिता (भू-सर्वेक्षण तथा भू-अभिलेख) नियम, 2020



LR No. : 11143951828

ग्राम: नरवर			पटवारी हल्का: नरवर			तहसील: नरवर			जिला: शिवपुरी		वर्ष: 2024-2025		
भूमि के भाग की युनिक आईडी	भूमि के भाग का प्रकार (सर्वेक्षण संख्याक/ब्लॉक संख्याक)	भू-खण्ड संख्याक (ब्लॉक की दशा में)	1. क्षेत्रफल (हेक्टेयर/वर्ग मीटर में) 2. भूमि उपयोग जिसके लिए निर्धारण किया गया है 3. भू-राजस्व/भू-भाटक (रु. में)	1. भूमिस्वामी का नाम, उसकी माता/पिता / पति का नाम तथा निवास का पता 2. शासकीय भूमि	प्रत्येक भूमि स्वामी का अंश	1. सरकारी पट्टेदार का नाम, उसकी माता/पिता/पति का नाम तथा निवास का पता 2. पट्टे की अवधि 3. पट्टे के अधीन क्षेत्र	मौखी कृषक (यदि कोई हो) का नाम, उसकी माता/पिता/पति का नाम तथा निवास का पता	भूमि पर विहंगम तथा प्रभार 1. बंधक 2. दृष्टिबंधक 3. भू-अर्जन प्रक्रियाधीन	फसल के ब्यारे		1. भूमि के तिर्थाई संबंधी प्रास्थिति 2. भूमि पर संरचना/वृक्ष 3. अन्य अभियुक्तियाँ 4. वर्ष के दौरान कौलम संख्या (1) से (9) तक में प्रविष्टियों में सुधार के आदेश		
1	2	3	4	5	6	7	8	9	फसल 1. खरीफ 2. रबी 3. जायद 4. अन्य	फसल के अधीन क्षेत्रफल		10	11
155887 1932	1698/ 2(S)		0.1035 हेक्टेयर कृषि रु.1.06	शिवपूजन सिंह पुत्र रणजीतसिंह राजपूत पता नि वार्ड न.07 छोटा बाजार नरवर शिवपुरी मध्य प्रदेश भूमि स्वामी	1								न्यायालय तहसीलदार के प्रकरण क्र. 0049/अ-6/2022-23, आदेश दि. 20/09/2022 के अनुसार भू-अभिलेख अद्यतित न्यायालय तहसीलदार के प्रकरण क्र. 0048/अ-6/2022-23, आदेश दि. 26/07/2022 के अनुसार भू-अभिलेख अद्यतित नामांतरण(फौती)प्रकरण क्रमांक 01-to-16 आ.दि. 02/02/2016 के अनुसार तहसीलदार द्वारा स्वीकार किया गया है। नामांतरण(अन्य)प्रकरण क्रमांक 19/2015-16/A-6-A आ.दि. 05/01/2016 के अनुसार तहसीलदार द्वारा स्वीकार किया गया है। न्यायालय तहसीलदार के प्रकरण क्र. 1386/अ-6/2021-22, आदेश दि. 07/01/2022 के अनुसार भू-अभिलेख अद्यतित न्यायालय तहसीलदार के प्रकरण क्र. 0010/अ-6/2021-22, आदेश दि. 28/12/2021 के अनुसार भू-अभिलेख अद्यतित न्यायालय तहसीलदार के प्रकरण क्र. 0050/अ-6/2022-23, आदेश दि. 20/09/2022 के अनुसार भू-अभिलेख अद्यतित न्यायालय तहसीलदार के प्रकरण क्र. 876/2020-21/अ-6 आदेश दि. 29/12/2020 के अनुसार भू-अभिलेख अद्यतित न्यायालय तहसीलदार के प्रकरण क्र. 691/2020-21/अ-6 आदेश दि. 09/03/2021 के अनुसार भू-अभिलेख अद्यतित न्यायालय तहसीलदार के प्रकरण क्र. 694/2020-21/अ-6 आदेश दि. 09/03/2021 के अनुसार भू-अभिलेख अद्यतित न्यायालय तहसीलदार के प्रकरण क्र. 693/2020-21/अ-6 आदेश दि. 09/03/2021 के अनुसार भू-अभिलेख अद्यतित न्यायालय तहसीलदार के प्रकरण क्र. 0043/अ-27/2022-23, आदेश दि. 29/03/2023 के अनुसार भू-अभिलेख अद्यतित खसरा क्रं. 1698/2 में से रकबा 0.0680 को दस्तावेज क्रं. MP392952023A12420174 दिनांक 29-SEP-23 से



मध्य प्रदेश कम्प्यूटरीकृत भू-अपिलेख
खसरा

प्ररूप एक (नियम 6 देखिए)

मध्य प्रदेश भू-राजस्व संहिता (भू-सर्वेक्षण तथा भू-अपिलेख) नियम, 2020

CLR No. : 11143951828



ग्राम: नखर			पटवारी हल्का: नखर			तहसील: नखर			जिला: शिवपुरी	वर्ष: 2024-2025	
भूमि के भाग की युनिक आईडी	भूमि के भाग का प्रकार (सर्वेक्षण संख्याक / ब्लॉक संख्याक)	भू-खण्ड संख्याक (ब्लॉक की दशा में)	1. क्षेत्रफल (हेक्टेयर/वर्ग मीटर में) 2. भूमि उपयोग जिसके लिए निर्धारण किया गया है 3. भू-राजस्व/भू-भाटक (लि में)	1. भूमिस्वामी का नाम, उसकी माता /पिता / पति का नाम तथा निवास का पता 2. शासकीय भूमि	प्रत्येक भूमि स्वामी का अक्षा	1. सरकारी पटवारी का नाम, उसकी माता/पिता/पति का नाम तथा निवास का पता 2. पट्टे की अवधि 3. पट्टे के अधीन क्षेत्र	नौखी कुचक (यदि कोई हो) का नाम, उसकी माता/पिता/पति का नाम तथा निवास का पता	भूमि पर विहंगम तथा प्रपार 1. बंधक 2. दृष्टिबंधक 3. भू-अर्जन प्रक्रियाधीन	फसल के ब्यौरे फसल 1. खरीफ 2. रबी 3. जायद 4. अन्य	फसल के अधीन क्षेत्रफल	1. भूमि के सिंचाई संबंधी प्रास्थिति 2. भूमि पर संरचना /वृक्ष 3. अन्य अभियुक्तियों 4. वर्ष के दौरान कॉलम संख्या (1) से (9) तक में प्रविष्टियों में सुधार के आदेश
1	2	3	4	5	6	7	8	9	10	11	12
											सत्यपाल सिंह बेश, शिवओम सिंह बेश को विक्रय किया गया।



मध्य प्रदेश कम्प्यूटरीकृत भू-अभिलेख

खसरा

प्रारूप एक (नियम 6 देखिए)

मध्य प्रदेश भू-राजस्व संहिता (भू-सर्वेक्षण तथा भू-अभिलेख) नियम, 2020



SLR No. : 11143951829

ग्राम: नरवर			पटवारी हल्का: नरवर			तहसील: नरवर		जिला: शिवपुरी		वर्ष: 2024-2025	
भूमि के भाग की युनिक आईडी	भूमि के भाग का प्रकार (सर्वेक्षण संख्यांक/हल्लांक/संख्यांक)	भू-खण्ड संख्यांक (हल्लांक की दशा में)	1. क्षेत्रफल (हेक्टेयर/वर्ग मीटर में) 2. भूमि उपयोग जिसके लिए निर्धारण किया गया है 3. भू-राजस्व/भू-पाटक (हल्लांक में)	1. भूमिस्वामी का नाम, उसकी माता/पिता का नाम तथा निवास का पता 2. शासकीय भूमि	प्रत्येक भूमि स्वामी का अंश	1. सरकारी/पटवारी का नाम, उसकी माता/पिता/पति का नाम तथा निवास का पता 2. पट्टे की अवधि 3. पट्टे के अधीन क्षेत्र	मौखी कृषक (यदि कोई हो) का नाम, उसकी माता/पिता/पति का नाम तथा निवास का पता	भूमि पर विज्ञापन तथा प्रभार 1. बंधक 2. दृष्टिबंधक 3. भू-अर्जन प्रक्रियाधीन	फसल के ब्यौरे		1. भूमि के सिंचाई संबंधी प्रास्थिति 2. भूमि पर संरचना/वृक्ष 3. अन्य अभियुक्तियाँ 4. वर्ष के दौरान कॉलम संख्या (1) से (9) तक में प्रविष्टियों में सुधार के आदेश
									फसल 1. खरीफ 2. रबी 3. जायद 4. अन्य	फसल के अधीन क्षेत्रफल	
1	2	3	4	5	6	7	8	9	10	11	12
155887 1943 83K0BF DASLU SH0	1698/ 3(S)	0.1838 हेक्टेयर	सोवरन पुत्र हरचरण जाति बाथम पता नि वार्ड न. 13 भितरवार ग्वालियर मध्य प्रदेश भूमि स्वामी	64/1 838							नामांतरण(फौती)प्रकरण क्रमांक 01-to-16 आ.दि. 02/02/2016 के अनुसार तहसीलदार द्वारा स्वीकार किया गया है। नामांतरण(अन्य)प्रकरण क्रमांक 19/2015-16/A-6-A आ.दि. 05/01/2016 के अनुसार तहसीलदार द्वारा स्वीकार किया गया है। न्यायालय तहसीलदार के प्रकरण क्र. 1386/अ-6/2021-22, आदेश दि. 07/01/2022 के अनुसार भू-अभिलेख अद्यतित। न्यायालय तहसीलदार के प्रकरण क्र. 0010/अ-6/2021-22, आदेश दि. 28/12/2021 के अनुसार भू-अभिलेख अद्यतित। न्यायालय तहसीलदार के प्रकरण क्र. 0050/अ-6/2022-23, आदेश दि. 20/09/2022 के अनुसार भू-अभिलेख अद्यतित। न्यायालय तहसीलदार के प्रकरण क्र. 0049/अ-6/2022-23, आदेश दि. 20/09/2022 के अनुसार भू-अभिलेख अद्यतित। न्यायालय तहसीलदार के प्रकरण क्र. 876/2020-21/अ-6 आदेश दि. 29/12/2020 के अनुसार भू-अभिलेख अद्यतित। न्यायालय तहसीलदार के प्रकरण क्र. 691/2020-21/अ-6 आदेश दि. 09/03/2021 के अनुसार भू-अभिलेख अद्यतित। न्यायालय तहसीलदार के प्रकरण क्र. 694/2020-21/अ-6 आदेश दि. 09/03/2021 के अनुसार भू-अभिलेख अद्यतित। न्यायालय तहसीलदार के प्रकरण क्र. 693/2020-21/अ-6 आदेश दि. 09/03/2021 के अनुसार भू-अभिलेख अद्यतित। न्यायालय तहसीलदार के प्रकरण क्र. 0048/अ-6/2022-23, आदेश दि. 26/07/2022 के अनुसार भू-अभिलेख अद्यतित। न्यायालय तहसीलदार के प्रकरण क्र. 0043/अ-27/2022-23, आदेश दि. 29/03/2023 के अनुसार भू-अभिलेख अद्यतित।
			राजेन्द्र पुत्र हरचरण जाति बाथम पता नि वार्ड न. 13 भितरवार ग्वालियर मध्य प्रदेश भूमि स्वामी	64/1 838							
			सुनीता पुत्री हरचरण जाति बाथम पता नि वार्ड न. 13 भितरवार शिवपुरी मध्य प्रदेश भूमि स्वामी	65/1 838							
			कलावती पुत्री हरचरण जाति बाथम पता नि वार्ड न. 13 भितरवार ग्वालियर मध्य प्रदेश भूमि स्वामी	65/1 838							
			मिथला बेवा भगवानसिंह जाति बाथम पता नि वार्ड न. 13 भितरवार ग्वालियर मध्य प्रदेश	22/1 838							



CLR No. : 11143951829

मध्य प्रदेश कम्प्यूटरीकृत भू-अपिलेख
खसरा
प्रारूप एक (नियम 6 देखिए)
मध्य प्रदेश भू-राजस्व संहिता (भू-सर्वेक्षण तथा भू-अपिलेख) नियम, 2020



ग्राम: नखर			पटवारी हल्का: नखर			तहसील: नखर		जिला: शिवपुरी	वर्ष: 2024-2025		
भूमि के भाग की युनिक आईडी	भूमि के भाग का प्रकार (सर्वेक्षण संख्यांक/हलॉक संख्यांक)	भू-खण्ड संख्यांक (हलॉक की दशा में)	1. क्षेत्रफल (हेक्टर/वर्ग मीटर में) 2. भूमि उपयोग जिसके लिए निर्धारण किया गया है 3. भू-राजस्व/भू-पाटक (हलॉक में)	1. भूमिस्वामी का नाम, उसकी माता/पिता का नाम तथा निवास का पता 2. शासकीय भूमि	प्रत्येक भूमि स्वामी का अंश	1. सरकारी/पटवारी का नाम, उसकी माता/पिता/पति का नाम तथा निवास का पता 2. पट्टे की अवधि 3. पट्टे के अधीन क्षेत्र	मीरबी कृषक (यदि कोई हो) का नाम, उसकी माता/पिता/पति का नाम तथा निवास का पता	भूमि पर विहंगम तथा प्रभार 1. बंधक 2. दृष्टिवंधक 3. भू-अर्जन प्रक्रियाधीन	फसल के ब्यारे	फसल के अधीन क्षेत्रफल	1. भूमि के सिंचाई संबंधी प्रास्थिति 2. भूमि पर सरचना/वृत्त 3. अन्य अभियुक्तियां 4. वर्ष के दौरान कॉलम संख्या (1) से (9) तक में प्रविष्टियों में सुधार के आदेश
1	2	3	4	5	6	7	8	9	10	11	12
				भूमि स्वामी							
				मुकेश पुत्र भगवानसिंह जाति बाथम पता नि वार्ड न. 13 भितरवार ग्वालियर मध्य प्रदेश भूमि स्वामी	21/1 838						
				संजय पुत्र भगवानसिंह जाति बाथम पता नि वार्ड न. 13 भितरवार ग्वालियर मध्य प्रदेश भूमि स्वामी	21/1 838						
				राजू पुत्र गुलाबसिंह जाति बाथम पता नि नजरपुर तहसील भितरवार ग्वालियर मध्य प्रदेश भूमि स्वामी	161/ 183 8						
				हरीसिंह उर्फ हल्के पुत्र गुलाबसिंह जाति वाथम पता नि नजरपुर तहसील भितरवार ग्वालियर मध्य प्रदेश भूमि स्वामी	161/ 183 8						
				मक्खो बेवा नेकसिया जाति दीमर	267/ 183						



CLR No. : 11143951829

ग्राम: नखर			पटवारी हत्का: नखर			तहसील: नखर			जिला: शिवपुरी		वर्ष: 2024-2025
भूमि के भाग की युनिक आईडी	भूमि के भाग का प्रकार (सर्वेक्षण संख्याक/ब्लॉक संख्याक)	भू-खण्ड संख्याक (ब्लॉक की टसा में)	1. क्षेत्रफल (हेक्टेयर/वर्ग मीटर में) 2. भूमि उपयोग जिसके लिए निर्धारण किया गया है 3. भू-राजस्व/भू-भाटक (लि में)	1. भूमिस्वामी का नाम, उसकी माता/पिता/पति का नाम तथा निवास का पता 2. शासकीय भूमि	प्रत्येक भूमि स्वामी का अंश	1. सरकारी पट्टे/दरि का नाम, उसकी माता/पिता/पति का नाम तथा निवास का पता 2. पट्टे की अवधि 3. पट्टे के अधीन क्षेत्र	मौखी कृषक (यदि कोई हो) का नाम, उसकी माता/पिता/पति का नाम तथा निवास का पता	भूमि पर विज्ञापन तथा प्रभार 1. बंधक 2. दृष्टिबंधक 3. भू-अर्जन प्रक्रियाधीन	फसल के ब्यौरे फसल 1. खरीफ 2. रबी 3. जायद 4. अन्य	फसल के अधीन क्षेत्रफल	1. भूमि के सिवाई संबंधी प्राप्ति 2. भूमि पर संरचना/वृक्ष 3. अन्य अभियुक्तियाँ 4. वर्ष के दौरान कॉलम संख्या (1) से (9) तक में प्रविष्टियों में सुधार के आदेश
1	2	3	4	5	6	7	8	9	10	11	12
			जात दामर पता शिवपुरी मध्य प्रदेश भूमि स्वामी		838						
			संतो पुत्री बाबू जाति दीमर पता शिवपुरी मध्य प्रदेश भूमि स्वामी		30/1 838						
			गुडी पुत्री बाबू जाति दीमर पता शिवपुरी मध्य प्रदेश भूमि स्वामी		30/1 838						
			चतुरो बेवा बाबू जाति दीमर पता शिवपुरी मध्य प्रदेश भूमि स्वामी		30/1 838						
			सुना पुत्र विरखा जाति दीमर पता शिवपुरी मध्य प्रदेश भूमि स्वामी		178/ 183 8						
			कलू पुत्र सामलिया जाति दीमर पता शिवपुरी मध्य प्रदेश भूमि स्वामी		71/1 838						



मध्य प्रदेश कम्प्यूटरीकृत भू-अभिलेख
खसरा

प्रारूप एक (नियम 6 देखिए)
मध्य प्रदेश भू-राजस्व संहिता (भू-सर्वेक्षण तथा भू-अभिलेख) नियम, 2020



CLR No. : 11143951829

ग्राम: नखर			पटवारी हल्का: नखर			तहसील: नखर			जिला: शिवपुरी		वर्ष: 2024-2025
भूमि के भाग की युनिक आईडी	भूमि के भाग का प्रकार (सर्वेक्षण संख्यांक / हल्लोक संख्यांक)	भू-खण्ड संख्यांक (हल्लोक की दशा में)	1. क्षेत्रफल (हेक्टेयर/वर्ग मीटर में) 2. भूमि उपयोग जिसके लिए निर्धारण किया गया है 3. भू-राजस्व/भू-पाटक (हल्लोक में)	1. भूमिस्वामी का नाम, उसकी माता /पिता / पति का नाम तथा निवास का पता 2. शासकीय भूमि	प्रत्येक भूमि स्वामी का अंश	1. सरकारी पट्टेदार का नाम, उसकी माता/पिता/पति का नाम तथा निवास का पता 2. पट्टे की अवधि 3. पट्टे के अधीन क्षेत्र	मौजूदा कृषक (यदि कोई हो) का नाम, उसकी माता/पिता/पति का नाम तथा निवास का पता	भूमि पर विद्यमान तथा प्रभार 1. बंधक 2. दृष्टिवंधक 3. भू-अर्जन प्रक्रियाधीन	फसल के ब्यारे फसल के अधीन क्षेत्रफल 1. खरीफ 2. रबी 3. जायद 4. अन्य	1. भूमि के सिवार्ड तबधी प्राप्ति 2. भूमि पर सत्तना / वृत्त 3. अन्य अप्रियक्तियां 4. वर्ष के दौरान कौलम संख्या (1) से (9) तक में प्राप्ति में सुधार के आदेश	
1	2	3	4	5	6	7	8	9	10	11	12
				पता शिवपुरी मध्य प्रदेश भूमि स्वामी	8						
				रामकली बेवा सामलिया जाति दीमर पता शिवपुरी मध्य प्रदेश भूमि स्वामी	71/1 838						
				वज्र पुत्र लच्छी जाति दीमर पता शिवपुरी मध्य प्रदेश भूमि स्वामी	178/ 183 8						
				नत्थू पुत्र बाबू जाति दीमर पता शिवपुरी मध्य प्रदेश भूमि स्वामी	30/1 838						
				वृजलाल पुत्र तुलुआ जाति दीमर पता शिवपुरी मध्य प्रदेश भूमि स्वामी	36/1 838						
				जगदीश पुत्र बाबू जाति दीमर पता शिवपुरी मध्य प्रदेश भूमि स्वामी	30/1 838						
				सरमनिया पुत्री बाबू	30/1						



मध्य प्रदेश कम्प्यूटरीकृत भू-अपिलेख
खसरा

प्ररूप एक (नियम 6 देखिए)

मध्य प्रदेश भू-राजस्व संहिता (भू-सर्वेक्षण तथा भू-अपिलेख) नियम, 2020



CLR No. : 11143951829

ग्राम: नखर			पटवारी हल्का: नखर			तहसील: नखर			जिला: शिवपुरी		वर्ष: 2024-2025
भूमि के भाग की युनिक आईडी	भूमि के भाग का प्रकार (सर्वेक्षण संख्यांक/ब्लॉक संख्यांक)	भू-खण्ड संख्यांक की दशा में)	1. क्षेत्रफल (हेक्टेयर/वर्ग मीटर में) 2. भूमि उपयोग जिसके लिए निर्धारण किया गया है 3. भू-राजस्व/भू-पाटक (लि में)	1. भूमिस्वामी का नाम, उसकी माता/पिता का नाम तथा निवास का पता 2. शासकीय भूमि	प्रत्येक भूमि स्वामी का अंश	1. सरकारी/पटवारी का नाम, उसकी माता/पिता/पति का नाम तथा निवास का पता 2. पट्टे की अवधि 3. पट्टे के अधीन क्षेत्र	मौखी कृषक (यदि कोई हो) का नाम, उसकी माता/पिता/पति का नाम तथा निवास का पता	भूमि पर विल्लंगन तथा प्रभार 1. बंधक 2. दृष्टिवंधक 3. भू-अर्जन प्रक्रियाधीन	फसल के ब्यौरे	फसल के अधीन क्षेत्रफल	1. भूमि के सिंचाई संबंधी प्रास्थिति 2. भूमि पर संरचना/वृक्ष 3. अन्य अभियुक्तियां 4. वर्ष के दौरान कॉलम संख्या (1) से (9) तक में प्रविष्टियों में सुधार के आदेश
1	2	3	4	5	6	7	8	9	10	11	12
			बालाकेशन पुत्र सामलिया जाति दीमर पता शिवपुरी मध्य प्रदेश भूमि स्वामी	71/1 838							
			नन्दकिशोर पुत्र सामलिया जाति दीमर पता शिवपुरी मध्य प्रदेश भूमि स्वामी	71/1 838							
			अनीता पुत्री सामलिया जाति दीमर पता शिवपुरी मध्य प्रदेश भूमि स्वामी	71/1 838							

SR No. : 11143951831

मध्य प्रदेश कम्प्यूटरीकृत भू-अभिलेख
खसरा

प्रारूप एक (नियम 6 देखिए)
मध्य प्रदेश भू-राजस्व संहिता (भू-सर्वेक्षण तथा भू-अभिलेख) नियम, 2020



ग्राम: नरवर			पटवारी हल्का: नरवर									
भूमि के भाग की युनिक आईडी	भूमि के भाग का प्रकार (सर्वेक्षण संख्यांक / ब्लॉक संख्यांक)	पू-खण्ड संख्यांक (ब्लॉक की टशा में)	1. क्षेत्रफल (हेक्टेयर/वर्ग मीटर में) 2. भूमि उपयोग जिसके लिए निर्धारण किया गया है 3. पू-राजस्व/पू-पाटक (लि में)	1. भूमिस्वामी का नाम, उसकी माता/पिता / पति का नाम तथा निवास का पता 2. शासकीय भूमि	प्रत्येक भूमि स्वामी का अंश	तहसील: नरवर	1. सरकारी पटवारी का नाम, उसकी माता/पिता/पति का नाम तथा निवास का पता 2. पट्टे की अवधि 3. पट्टे के अधीन क्षेत्र	मौखी कृषक (यदि कोई हो) का नाम, उसकी माता/पिता/पति का नाम तथा निवास का पता	भूमि पर विक्रय तथा प्रभार 1. बंधक 2. दृष्टिवधक 3. भू-अर्जन प्रक्रियाधीन	जिला: शिवपुरी		वर्ष: 2024-2025
										फसल के ब्यारे	फसल के अधीन क्षेत्रफल	
1	2	3	4	5	6	7	8	9	10	11	12	
155887 1954 83K0AE DASM8 VHC	1698/ 4 (S)	0.4818 हेक्टेयर	कृषि रु. 4.93	महेन्द्रसिंह पुत्र भगवानसिंह जाति गुर्जर पता निवासी चन्द्रवदनी तिराह ग्वालियर मध्य प्रदेश भूमि स्वामी	1/3						नामांतरण(फौती)प्रकरण क्रमांक 01-to-16 आ.दि. 02/02/2016 के अनुसार तहसीलदार द्वारा स्वीकार किया गया है। नामांतरण(अन्य)प्रकरण क्रमांक 19/2015-16/A-6-A आ दि. 05/01/2016 के अनुसार तहसीलदार द्वारा स्वीकार किया गया है। न्यायालय तहसीलदार के प्रकरण क्र. 1386/अ-6/2021-22, आदेश दि. 07/01/2022 के अनुसार भू-अभिलेख अद्यतित न्यायालय तहसीलदार के प्रकरण क्र. 0010/अ-6/2021-22, आदेश दि. 28/12/2021 के अनुसार भू-अभिलेख अद्यतित न्यायालय तहसीलदार के प्रकरण क्र. 0050/अ-6/2022-23, आदेश दि. 20/09/2022 के अनुसार भू-अभिलेख अद्यतित न्यायालय तहसीलदार के प्रकरण क्र. 0049/अ-6/2022-23, आदेश दि. 20/09/2022 के अनुसार भू-अभिलेख अद्यतित न्यायालय तहसीलदार के प्रकरण क्र. 876/2020-21/अ-6 आदेश दि. 29/12/2020 के अनुसार भू-अभिलेख अद्यतित न्यायालय तहसीलदार के प्रकरण क्र. 691/2020-21/अ-6 आदेश दि. 09/03/2021 के अनुसार भू-अभिलेख अद्यतित न्यायालय तहसीलदार के प्रकरण क्र. 694/2020-21/अ-6 आदेश दि. 09/03/2021 के अनुसार भू-अभिलेख अद्यतित न्यायालय तहसीलदार के प्रकरण क्र. 693/2020-21/अ-6 आदेश दि. 09/03/2021 के अनुसार भू-अभिलेख अद्यतित न्यायालय तहसीलदार के प्रकरण क्र. 0048/अ-6/2022-23, आदेश दि. 26/07/2022 के अनुसार भू-अभिलेख अद्यतित न्यायालय तहसीलदार के प्रकरण क्र. 0043/अ-27/2022-23, आदेश दि. 29/03/2023 के अनुसार भू-अभिलेख अद्यतित	
				राजेन्द्रसिंह पुत्र मोतीराम जाति गुर्जर पता नि ग्वालियर शिवपुरी मध्य प्रदेश भूमि स्वामी	1/3							
				पवनकुमार पुत्र महावीरप्रसाद जाति जैन पता नि नरवर शिवपुरी मध्य प्रदेश भूमि स्वामी	1/3							

मध्य प्रदेश कम्प्यूटरीकृत भू-अभिलेख
खसरा

प्रारूप एक (नियम 6 देखिए)

मध्य प्रदेश भू-राजस्व संहिता (भू-सर्वेक्षण तथा भू-अभिलेख) नियम, 2020



CLR No. : 11143951834

ग्राम: नरवर			पटवारी इल्का: नरवर			तहसील: नरवर			जिला: शिवपुरी		वर्ष: 2024-2025
भूमि के भाग की यूनिक आईडी	भूमि के भाग का प्रकार (सर्वेक्षण संख्याक / ब्लॉक संख्याक)	भू-खण्ड संख्याक (ब्लॉक की दशा में)	1. क्षेत्रफल (हेक्टेयर/वर्ग मीटर में) 2. भूमि उपयोग जिसके लिए निर्धारण किया गया है 3. भू-राजस्व/भू-पाटक (रु. में)	1. भूमिस्वामी का नाम, उसकी माता/पिता / पति का नाम तथा निवास का पता 2. शासकीय भूमि	प्रत्येक भूमि स्वामी का अंश	1. सरकारी पटवारी का नाम, उसकी माता/पिता/पति का नाम तथा निवास का पता 2. पट्टे की अवधि 3. पट्टे के अधीन क्षेत्र	नौखी कृषक (यदि कोई हो) का नाम, उसकी माता/पिता/पति का नाम तथा निवास का पता	भूमि पर विलग्न तथा प्रभार 1. बंधक 2. दृष्टिबंधक 3. भू-अर्जन प्रक्रियाधीन	फसल के ब्यौरे फसल 1. खरीफ 2. रबी 3. जायद 4. अन्य	फसल के अधीन क्षेत्रफल	1. भूमि के सिंचाई संबंधी प्रास्थिति 2. भूमि पर संरचना / वृक्ष 3. अन्य अभियुक्तियां 4. वर्ष के दौरान कॉलम संख्या (1) से (9) तक में प्रविष्टियों में सुधार के आदेश
1	2	3	4	5	6	7	8	9	10	11	12
148563 3745	1698/ 2149 (S)	83K11V DASM2 TH0	0.1200 हेक्टेयर कृषि रु.0.00	राजकुमार खटीक पुत्र ओमप्रकाश जाति खटीक पता नि मंगल कॉलोनी माधव चौक शिवपुरी मध्य प्रदेश भूमि स्वामी	900/ 129 12						पडती 4 बार्स से ज्यादा 0.1200 रिहायशी भवन 0.1200 न्यायालय तहसीलदार के प्रकरण क्र. 1586/अ-6/2021-22, आदेश दि. 26/07/2022 के अनुसार भू-अभिलेख अद्यतित न्यायालय तहसीलदार के प्रकरण क्र. 1585/अ-6/2021-22, आदेश दि. 01/08/2022 के अनुसार भू-अभिलेख अद्यतित न्यायालय तहसीलदार के प्रकरण क्र. 0034/अ-6/2022-23, आदेश दि. 01/08/2022 के अनुसार भू-अभिलेख अद्यतित 13500-वर्गफीट
				अहवरनसिंह यादव पुत्र रामसिंह जाति यादव पता नि मालनपुर गिर्द तहसील व जिला ग्यालियर मध्य प्रदेश भूमि स्वामी	900/ 129 12						
				संध्या वैश पत्नी शिवओम वैश जाति ठाकुर पता नि वार्ड न.07 छोटा बाजार नरवर शिवपुरी मध्य प्रदेश भूमि स्वामी	225 0/12 912						
				आशा वैश पत्नी शिवपूजन वैश जाति ठाकुर पता नि वार्ड न.07 छोटा बाजार नरवर शिवपुरी मध्य प्रदेश भूमि स्वामी	225 0/12 912						
				दुलारीबाई पत्नी रणजीतसिंह जाति ठाकुर पता नि नरवर शिवपुरी मध्य प्रदेश भूमि स्वामी	661 2/12 912						



मध्यप्रदेश कम्प्यूटरीकृत भू-अपिलेख
खसरा

प्रारूप एक (नियम 6 देखिए)

मध्यप्रदेश भू-राजस्व संहिता (भू-सर्वेक्षण तथा भू-अपिलेख) नियम, 2020



CLR No. : 11143951834

ग्राम: नखर			पटवारी हत्का: नखर			तहसील: नखर			जिला: शिवपुरी		वर्ष: 2024-2025
भूमि के भाग की यूनिक आईडी	भूमि के भाग का प्रकार (सर्वेक्षण संख्याक / ब्लॉक संख्याक)	भू-खण्ड संख्याक (ब्लॉक की दशा में)	1. क्षेत्रफल (हेक्टेयर/वर्ग मीटर में) 2. भूमि उपयोग जिसके लिए निर्धारण किया गया है 3. भू-राजस्व/भू-भाटक (रि में)	1. भूमिस्वामी का नाम, उसकी माता /पिता / पति का नाम तथा निवास का पता 2. शासकीय भूमि	प्रत्येक भूमि स्वामी का अंश	1. सरकारी पटवारी का नाम, उसकी माता/पिता/पति का नाम तथा निवास का पता 2. पट्टे की अवधि 3. पट्टे के अधीन क्षेत्र	मौखी कृपक (यदि कोई हो) का नाम, उसकी माता/पिता/पति का नाम तथा निवास का पता	भूमि पर विडंताम तथा प्रभार 1. बंधक 2. दृष्टिबंधक 3. भू-अर्जन प्रक्रियाधीन	फसल के ब्यारे	फसल के अधीन क्षेत्रफल	1. भूमि के सिवाई संबंधी प्रस्थिति 2. भूमि पर सखना /वृक्ष 3. अन्य अप्रियक्तियां 4. वर्ष के दौरान कॉलन संख्या (1) से (9) तक में प्रविष्टियों में सुधार के आदेश
1	2	3	4	5	6	7	8	9	10	11	12

specimen copy

Khair

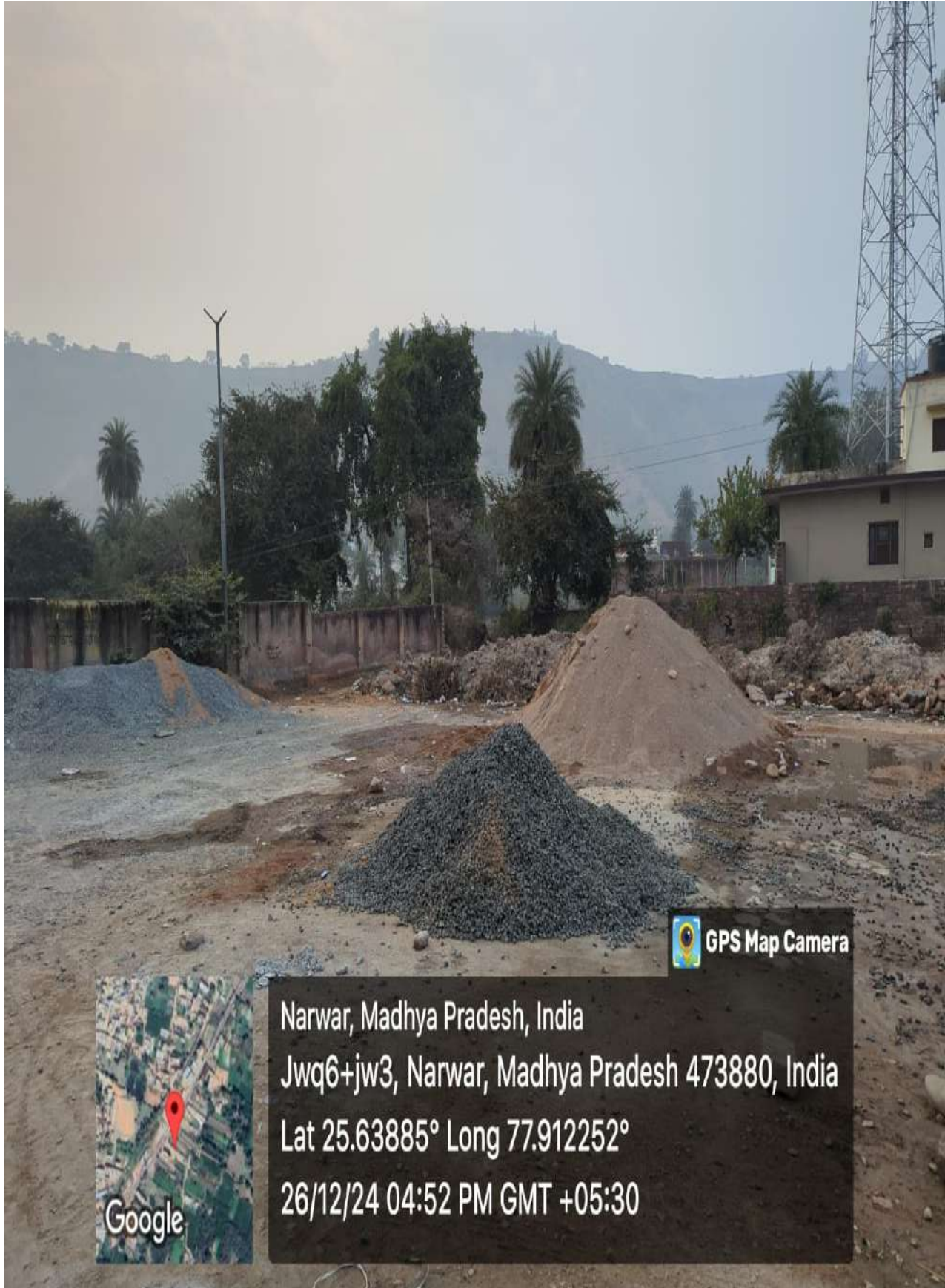
पंचनामा


पंचनामा लिखित किया हम पंचायत ग्राम नरहर गालों में कि आज दिनांक 26.12.2024 को मानव सम्पत्तीय हरित अभिकरण (एच) भोपाल के प्रकरणा क्रमांक 0A/172/2024 में पारित आदेश दिनांक 10/12/2024 के अनुपालन में संयुक्त पंच दल भौतिक पर उपस्थित हुआ। पंच के दौरान राजस्व विभाग, नगर परिषद के अधिकारी, कर्मचारी उपस्थित रहे। संयुक्त पंच समिति द्वारा शिकायतकर्ता के साथ उनके द्वारा भर्दा गई खाई का प्रस्ताव किया गया तथा वर्तमान राजस्व अभिलेख वर्ष 2014-25 से मिलान किया गया। ग्राम नरहर के वर्तमान राजस्व शिकारों 2024-25 में सर्वे नंबर 1956/5/1, 1956/5/2, 1956/5/3/2, 1956/5/1/3/1, 1956/5/1/2/2, 1956/5/1/2/1, 1956/5/1/1, 1956/4, 1956/3, 1956/2, 1956/1, 1960/2, 1960/1, 1962, 1852, 1853, 1851, 1716/3, 1716/2, 1716/1/2, 1716/1/1, 1717/2/2/2, 1717/2/2/1, 1717/2/1, 1717/1, 1718/3, 1719/2/3, 1719/2/2, 1719/1/2/2, 1719/1/2/1, 1719/1/1, 1720/2, 1720/1, 1721/2, 1722/2, 1722/1, 1949/1/1, 1949/1/2, 1949/2, 1949/3, 1949/4/2, 1949/5/1, 1949/5/2/1, 1949/4/1, 1949/5/2/2, 1947/1/1, 1947/1/2, 1947/2, 1947/3, 1947/4, 1947/5 निजी भूमि है, सर्वे नंबर 1957, 1958, 1718, 1721/1, 1723 शासकीय भूमि एवं सर्वे नं. 1961, 1963 मिलिकियत सत्कार व एहदाम औकाफ डिपार्टमेंट माफ़ी मीर, सर्वे नं. 1796/1, रकबा 0.15 है। भूमि खाई खाई शासकीय एवं सर्वे नं. 1796/1 में 8000 वर्गफुट नगर पंचायत नरहर को सुरक्षित क्लेक्चर हेतु सुरक्षित की गई है। सर्वे नं. 1796/2 रकबा 0.05 है। शासकीय खाई खाई कर्ष है उपरोक्त निजी सर्वे नंबरों में कुछ रिक्र, कुछ आवासीय एवं कुछ व्यवसायिक हेतु उपयोग में है।

पंचनामा तैयार किया गया, पंचनामा मौला शिकारी के अनुसार गमा। अतः पंचनामा लिखित सर्वे सही है, परी नरहर परकरा नाम आते।

CD. V.S. Jataw
 ROMPP CB
 (M.P. N. R. H.)
 (M.P. N. R. H.)
 (M.P. N. R. H.)
 (M.P. N. R. H.)
 (M.P. N. R. H.)


Khair



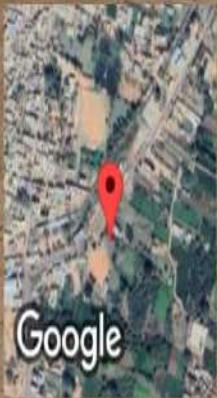
 GPS Map Camera



Narwar, Madhya Pradesh, India
Jwq6+jw3, Narwar, Madhya Pradesh 473880, India
Lat 25.63885° Long 77.912252°
26/12/24 04:52 PM GMT +05:30



 GPS Map Camera




Narwar, Madhya Pradesh, India

Jwq6+499, Mdr-07-18, Narwar, Madhya Pradesh 473880,
India

Lat 25.637981° Long 77.911164°

26/12/24 04:51 PM GMT +05:30





मध्य प्रदेश कम्प्यूटरीकृत भू-अभिलेख


खसरा

प्रारूप एक (नियम 6 देखिए)

मध्य प्रदेश भू-राजस्व संहिता (भू-सर्वेक्षण तथा भू-अभिलेख) नियम, 2020

CLR No. : 11143980793

खा ६



ग्राम: नरवर			पटवारी हत्का: नरवर			तहसील: नरवर			जिला: शिवपुरी		वर्ष: 2024-2025	
भूमि के भाग की युनिक आईडी	भूमि के भाग का प्रकार (सर्वेक्षण संख्यांक/ब्लॉक संख्यांक)	भू-खण्ड संख्यांक (ब्लॉक की दशा में)	1. क्षेत्रफल (हेक्टेयर/वर्ग मीटर में) 2. भूमि उपयोग जिसके लिए निर्धारण किया गया है 3. भू-राजस्व/भू-भाटक (रु. में)	1. भूमिस्वामी का नाम, उसकी माता/पिता / पति का नाम तथा निवास का पता 2. शासकीय भूमि	प्रत्येक भूमि स्वामी का अंश	1. सरकारी पटवारी का नाम, उसकी माता/पिता/पति का नाम तथा निवास का पता 2. पट्टे की अवधि 3. पट्टे के अधीन क्षेत्र	मौखी कृपक (यदि कोई हो) का नाम, उसकी माता/पिता/पति का नाम तथा निवास का पता	भूमि पर विलक्षण तथा प्रभार 1. बंधक 2. दृष्टिबंधक 3. भू-अर्जन प्रक्रियाधीन	फसल के ब्यारे	फसल के अधीन क्षेत्रफल	1. भूमि के सिंचाई संबंधी प्राप्ति 2. भूमि पर संरचना/वृक्ष 3. अन्य अभियुक्तियां 4. वर्ष के दौरान कौलम संख्या (1) से (9) तक में प्रविष्टियों में सुधार के आदेश	
1	2	3	4	5	6	7	8	9	10	11	12	
149255 5511 8300110 DASE7 VHO	1956/ 5/3 (S)	0.0085 हेक्टेयर	राजेन्द्रप्रसाद पुत्र रामगोपाल जाति कायस्थ पता शिवपुरी मध्य प्रदेश भूमि स्वामी	1/7							पडती ५ बरस से ज्यादा 0.0070 न्यायालय अनुविभागीय अधिकारी के प्रकरण क्रमांक 22/2019-20/अपील एवं आदेश दिनांक 15/07/2020 के अनुसार दर्ज। व्यपवर्तन की सूचना क्र. 1305030100011024009430 चालान क्र. 00298150 राशि रु. 630 दिनांक 15/01/2020 की पुष्टि उपखण्ड अधिकारी करैरा के द्वारा दिनांक 22/01/2020 को की गयी	
			विद्या पुत्री रामगोपाल जाति कायस्थ पता शिवपुरी मध्य प्रदेश भूमि स्वामी	1/7								
			कृष्णगोपाल पुत्र रामगोपाल जाति कायस्थ पता नि नरवर शिवपुरी मध्य प्रदेश भूमि स्वामी	1/7								
			सुशीला पुत्री रामगोपाल जाति कायस्थ पता नि नरवर शिवपुरी मध्य प्रदेश भूमि स्वामी	1/7								
			रानी पुत्री रामगोपाल जाति कायस्थ पता नि नरवर शिवपुरी मध्य प्रदेश भूमि स्वामी	1/7								
			प्रेमलता पुत्री रामगोपाल जाति कायस्थ पता नि नरवर शिवपुरी मध्य प्रदेश	1/7								



मध्य प्रदेश कम्प्यूटरीकृत भू-अभिलेख

खसरा

प्रारूप एक (नियम 6 देखिए)

मध्य प्रदेश भू-राजस्व संहिता (भू-सर्वेक्षण तथा भू-अभिलेख) नियम, 2020



CLR No. : 11143981240

ग्राम: नरवर			पटवारी हत्का: नरवर			तहसील: नरवर			जिला: शिवपुरी		वर्ष: 2024-2025
भूमि के भाग की युनिक आईडी	भूमि के भाग का प्रकार (सर्वेक्षण संख्यांक/ब्लॉक संख्यांक)	भू-खण्ड संख्यांक (ब्लॉक की दशा में)	1. क्षेत्रफल (हेक्टेयर/वर्ग मीटर में) 2. भूमि उपयोग जिसके लिए निर्धारण किया गया है 3. भू-राजस्व/भू-पाटक (रु में)	1. भूमिस्वामी का नाम, उसकी माता/पिता का नाम तथा निवास का पता 2. शासकीय भूमि	प्रत्येक भूमि स्वामी का अंश	1. सरकारी पटवारी का नाम, उसकी माता/पिता/पति का नाम तथा निवास का पता 2. पट्टे की अवधि 3. पट्टे के अधीन क्षेत्र	माल्की कृषक (यदि कोई हो) का नाम, उसकी माता/पिता/पति का नाम तथा निवास का पता	भूमि पर विल्लेग तथा प्रभार 1. बंधक 2. दृष्टिबंधक 3. भू-अर्जन प्रक्रियाधीन	फसल के बारे में	फसल के अधीन क्षेत्रफल	1. भूमि के सिंचाई संबंधी प्राप्ति 2. भूमि पर तरबना/वृक्ष 3. अन्य अप्रियक्रिया 4. वर्ष के दौरान कॉलम संख्या (1) से (9) तक में प्रविष्टियों में सुधार के आदेश
1	2	3	4	5	6	7	8	9	10	11	12
				भूमि स्वामी							
				प्रेमलता पुत्री रामगोपाल जाति कायस्थ पता शिवपुरी मध्य प्रदेश भूमि स्वामी	1/7						
				बालकिशन पुत्र रामगोपाल जाति कायस्थ पता नि नरवर शिवपुरी मध्य प्रदेश भूमि स्वामी	106/ 161 7						



मध्य प्रदेश कम्प्यूटरीकृत भू-अभिलेख

खसरा

प्रसव एक (नियम 6 देखिए)

मध्य प्रदेश भू-राजस्व संहिता (भू-सर्वेक्षण तथा भू-अभिलेख) नियम, 2020



CLR No. : 111 43981240

ग्राम: नरवर			पटवारी हत्का: नरवर			तहसील: नरवर			जिला: शिवपुरी		वर्ष: 2024-2025
भूमि के भाग की युनिक आईडी	भूमि के भाग का प्रकार (सर्वेक्षण संख्याक/ब्लॉक संख्याक)	भू-खण्ड संख्याक (ब्लॉक की दशा में)	1. क्षेत्रफल (हेक्टेयर/वर्ग मीटर में) 2. भूमि उपयोग जिसके लिए निर्धारण किया गया है 3. भू-राजस्व/भू-पाटक (रु. में)	1. भूमिस्वामी का नाम, उसकी माता/पिता / पति का नाम तथा निवास का पता 2. शासकीय भूमि	प्रत्येक भूमि स्वामी का भू-अंश	1. सरकारी पटवारी का नाम, उसकी माता/पिता/पति का नाम तथा निवास का पता 2. पट्टे की अवधि 3. पट्टे के अधीन क्षेत्र	मौखी कब्रक (यदि कोई हो) का नाम, उसकी माता/पिता/पति का नाम तथा निवास का पता	भूमि पर विवाद तथा प्रसार 1. बंधक 2. दृष्टिवंधक 3. भू-अर्जन प्रक्रियाधीन	कस्तल के बारे में	कस्तल के अधीन क्षेत्रफल	1. भूमि के सिवाई सभी प्राप्तिधि 2. भूमि पर संरचना/गुहा 3. अन्य अप्रतिष्ठितियां 4. वर्ष के दौरान कस्तल संख्या (1) से (9) तक में प्राप्तिधि में सुधार के आदेश
1	2	3	4	5	6	7	8	9	10	11	12
149255 5509 830/11/3 DASE7 VH0	1956/ 5/2 (S)	0.0028 हेक्टेयर आवासीय रु.28.00	राजेन्द्रप्रसाद पुत्र रामगोपाल जाति कायस्थ पता शिवपुरी मध्य प्रदेश भूमि स्वामी	1/7							पहली 4 बर्से से ज्यादा 0.0030 न्यायालय अनुविभागीय अधिकारी के प्रकरण क्रमांक 22/2019-20/अपील एवं आदेश दिनांक 15/07/2020 के अनुसार दर्ज। न्यायालय तहसीलदार के प्रकरण क्रमांक 39/2018-19/अ-6(2) एवं आदेश दिनांक 07/03/2019 के अनुसार दर्ज। व्ययवर्तन की सूचना क्र. 1305030100011024009430 बालान क्र. 00298150 राशि रु. 630 दिनांक 15/01/2020 की पुष्टि उपखण्ड अधिकारी करैरा के द्वारा दिनांक 22/01/2020 को की गयी
			विद्या पुत्री रामगोपाल जाति कायस्थ पता शिवपुरी मध्य प्रदेश भूमि स्वामी	1/7							
			नन्दकिशोर पुत्र बादामसिंह जाति रावल पता शिवपुरी मध्य प्रदेश भूमि स्वामी	125/ 161 7							
			कृष्णगोपाल पुत्र रामगोपाल जाति कायस्थ पता शिवपुरी मध्य प्रदेश भूमि स्वामी	1/7							
			सुशीला पुत्री रामगोपाल जाति कायस्थ पता शिवपुरी मध्य प्रदेश भूमि स्वामी	1/7							
			रानी पुत्री रामगोपाल जाति कायस्थ पता शिवपुरी मध्य प्रदेश	1/7							



मध्य प्रदेश कम्प्यूटरीकृत भू-अपिलेख

खसरा

प्ररूप एक (नियम 6 देखिए)

मध्य प्रदेश भू-राजस्व संहिता (भू-सर्वेक्षण तथा भू-अपिलेख) नियम, 2020



CLR No. : 11143980780

ग्राम: नरवर		पटवारी हत्का: नरवर			तहसील: नरवर			जिला: शिवपुरी		वर्ष: 2024-2025	
भूमि के भाग की युनिक आईडी	भूमि के भाग का प्रकार (सर्वेक्षण संख्यांक/ब्लॉक संख्यांक)	भू-खण्ड संख्यांक (ब्लॉक की दशा में)	1. क्षेत्रफल (हेक्टर/वर्ग मीटर में) 2. भूमि उपयोग जिसके लिए निर्धारण किया गया है 3. भू-राजस्व/भू-भाटक (ले में)	1. भूमिस्वामी का नाम, उसकी माता/पिता/पति का नाम तथा निवास का पता 2. शासकीय भूमि	प्रत्येक भूमि स्वामी का अंश	1. प्ररकारी पटवारी का नाम, उसकी माता/पिता/पति का नाम तथा निवास का पता 2. पट्टे की अवधि 3. पट्टे के अधीन क्षेत्र	मीलबी कृषक (यदि कोई हो) का नाम, उसकी माता/पिता/पति का नाम तथा निवास का पता	भूमि पर विलुप्त तथा प्रभार 1. बंधक 2. दृष्टिबंधक 3. भू-अर्जन प्रक्रियाधीन	फसल के ब्यारे फसल के अधीन क्षेत्रफल	1. फसल के सिंचाई संबंधी प्रास्थिति 2. भूमि पर सरचना/वृक्ष 3. अन्य अप्रियुक्तियां 4. वर्ष के दौरान कॉलम संख्या (1) से (9) तक में प्रविष्टियों में सुधार के आदेश	
1	2	3	4	5	6	7	8	9	10	11	12
				बालाकेशन पुत्र रामगोपाल जाति कायस्थ पता शिवपुरी मध्य प्रदेश भूमि स्वामी	106/1617						



मध्यप्रदेश कम्प्यूटरीकृत भू-अभिलेख
खसरा

प्रारूप एक (नियम 6 देखिए)
मध्यप्रदेश भू-राजस्व संहिता (भू-सर्वेक्षण तथा भू-अभिलेख) नियम, 2020



CLR No. : 11143980780

ग्राम: नखर			पटवारी हत्का: नखर			तहसील: नखर			जिला: शिवपुरी		वर्ष: 2024-2025
भूमि के भाग की यूनिक आईडी	भूमि के भाग का प्रकार (सर्वेक्षण संख्याक / ब्लॉक संख्याक)	भू-खण्ड संख्याक (ब्लॉक की दशा में)	1. क्षेत्रफल (हेक्टेयर/वर्ग मीटर में) 2. भूमि उपयोग जिसके लिए निर्धारण किया गया है 3. भू-राजस्व/भू-भाटक (हि में)	1. भूमिस्वामी का नाम, उसकी माता/पिता / पति का नाम तथा निवास का पता 2. शासकीय भूमि	प्रत्येक भूमि स्वामी का अंश	1. सरकारी पटवारी का नाम, उसकी माता/पिता/पति का नाम तथा निवास का पता 2. पट्टे की अवधि 3. पट्टे के अधीन क्षेत्र	नीरबी कुचक (यदि कोई हो) का नाम, उसकी माता/पिता/पति का नाम तथा निवास का पता	भूमि पर विलयन तथा प्रभार 1. बंधक 2. दृष्टिबंधक 3. भू-अर्जन प्रक्रियाधीन	फसल के ब्यारे	फसल के अधीन क्षेत्रफल	1. भूमि के तिर्चाई संबंधी प्राप्तिधिति 2. भूमि पर सरचना /वृक्ष 3. अन्य अप्रियक्रिया 4. वर्ष के दौरान कट्टन संख्या (1) से (9) तक में प्रवेष्टियों में नुधार के आटेम
1	2	3	4	5	6	7	8	9	10	11	12
			जात कायस्थ पता शिवपुरी मध्य प्रदेश भूमि स्वामी								
			विद्या पुत्री रामगोपाल जाति कायस्थ पता शिवपुरी मध्य प्रदेश भूमि स्वामी		356						
			जाति कायस्थ पता शिवपुरी मध्य प्रदेश भूमि स्वामी		7/88						
			पता शिवपुरी मध्य प्रदेश भूमि स्वामी		424						
			सुशीला पुत्री रामगोपाल जाति कायस्थ पता शिवपुरी मध्य प्रदेश भूमि स्वामी		137						
			जाति कायस्थ पता शिवपुरी मध्य प्रदेश भूमि स्वामी		3/22						
			पता शिवपुरी मध्य प्रदेश भूमि स्वामी		106						
			रानी पुत्री रामगोपाल जाति कायस्थ पता शिवपुरी मध्य प्रदेश भूमि स्वामी		160						
			जाति कायस्थ पता शिवपुरी मध्य प्रदेश भूमि स्वामी		7/88						
			पता शिवपुरी मध्य प्रदेश भूमि स्वामी		424						
			प्रेमलता पुत्री रामगोपाल जाति कायस्थ पता शिवपुरी मध्य प्रदेश भूमि स्वामी		137						
			जाति कायस्थ पता शिवपुरी मध्य प्रदेश भूमि स्वामी		3/22						
			पता शिवपुरी मध्य प्रदेश भूमि स्वामी		106						
			नन्दकिशोर पुत्र वादामसिंह जाति रावल पता शिवपुरी मध्य प्रदेश भूमि स्वामी		125/						
			जाति रावल पता शिवपुरी मध्य प्रदेश भूमि स्वामी		161						
					7						




मध्य प्रदेश कम्प्यूटरीकृत भू-अभिलेख

खसरा

प्ररूप एक (नियम 6 देखिए)

मध्य प्रदेश भू-राजस्व संहिता (भू-सर्वेक्षण तथा भू-अभिलेख) नियम, 2020



CLR No. : 11143980780

ग्राम: नरवर			पटवारी हल्का: नरवर			तहसील: नरवर			जिला: भिवपुरी		वर्ष: 2024-2025	
भूमि के भाग की युनिक आईडी	भूमि के भाग का प्रकार (सर्वेक्षण संख्यांक/ब्लॉक संख्यांक)	भू-खण्ड संख्यांक (ब्लॉक की दशा में)	1. क्षेत्रफल (हेक्टेयर/वर्ग मीटर में) 2. भूमि उपयोग जिसके लिए निर्धारण किया गया है 3. भू-राजस्व/भू-पाटक (में)	1. भूमिस्वामी का नाम, उसकी माता/पिता का नाम तथा निवास का पता 2. शासकीय भूमि	प्रत्येक भूमि स्वामी का क्षेत्र	1. सरकारी/पटवारी का नाम, उसकी माता/पिता/पति का नाम तथा निवास का पता 2. पट्टे की अवधि 3. पट्टे के अधीन क्षेत्र	मौखी कृषक (यदि कोई हो) का नाम, उसकी माता/पिता/पति का नाम तथा निवास का पता	भूमि पर विलक्षण तथा प्रभार 1. बंधक 2. दृष्टिवंधक 3. पू-अर्जन प्रक्रियाधीन	फसल के ब्यारे		1. भूमि के सिवाई संबंधी प्राप्तिदि 2. भूमि पर सरचना/वृक्ष 3. अन्य अभियुक्तियां 4. वर्ष के दौरान कॉलम संख्या (1) से (9) तक में प्रविष्टियों में सुधार के आदेश	
1	2	3	4	5	6	7	8	9	10	11	12	
151579 7346 8300 DASE7 VHO	1956/ 5/13/ 2(S)	0/0168 हेक्टेयर	संगीता पत्नी राहुल	102	मध्य प्रदेश भूमि स्वामी							न्यायालय अनुविभागीय अधिकारी के प्रकरण क्रमांक 22/2019-20/अपील एवं आदेश दिनांक 15/07/2020 के अनुसार दर्ज। न्यायालय तहसीलदार के प्रकरण क्रमांक 39/2018-19/अ-6(2) एवं आदेश दिनांक 07/03/2019 के अनुसार दर्ज। न्यायालय तहसीलदार के प्रकरण क्र. 605/2020-21/अ-6 आदेश दि. 19/11/2020 के अनुसार भू-अभिलेख अद्यतित। न्यायालय तहसीलदार के प्रकरण क्र. 1470/अ-6/2020-21, आदेश दि. 07/04/2021 के अनुसार भू-अभिलेख अद्यतित। न्यायालय तहसीलदार के प्रकरण क्र. 1471/अ-6/2020-21, आदेश दि. 07/04/2021 के अनुसार भू-अभिलेख अद्यतित। व्यपवर्तन की सूचना क्र. 22011072349 चालान क्र. 0029118520 राशि रु. 1340 दिनांक 22/07/2021 निर्धारित अवधि उपरांत प्रवृत्ति की गयी। न्यायालय तहसीलदार के प्रकरण क्र. 0703/अ-6/2022-23, आदेश दि. 03/02/2023 के अनुसार भू-अभिलेख अद्यतित। न्यायालय तहसीलदार के प्रकरण क्र. 1047/अ-6/2021-22, आदेश दि. 08/12/2021 के अनुसार भू-अभिलेख अद्यतित। न्यायालय तहसीलदार के प्रकरण क्र. 0003/अ-6/2022-23, आदेश दि. 04/11/2022 के अनुसार भू-अभिलेख अद्यतित। न्यायालय तहसीलदार के प्रकरण क्र. 0132/अ-6/2022-23, आदेश दि. 04/11/2022 के अनुसार भू-अभिलेख अद्यतित।
			जाति बघेल	0/12								
			पता निवासी शिवपुरी लिंक रोड ग्वालियर	632								
			व्यावसायिक									
			रु.336.00									
			बसंती राजपूत पत्नी देवेन्द्रसिंह राजपूत	292								
			पता निवासी वार्ड न.05 नरवर शिवपुरी	5/12								
			मध्य प्रदेश	632								
भूमि स्वामी												
नम्रता पत्नी गजेन्द्रसिंह	102											
जाति बघेल	0/12											
पता नि शिवपुरी लिंक रोड लश्कर गिर्द	632											
शिवपुरी मध्य प्रदेश												
भूमि स्वामी												
कृष्णगोपाल पुत्र रामगोपाल	159											
जाति कायस्थ	1/44											
पता शिवपुरी मध्य प्रदेश	212											
भूमि स्वामी												
अंकित पुत्र त्रिलोकीसहाय	129											
जाति सकुसैना	5/12											
पता शिवपुरी मध्य प्रदेश	632											
भूमि स्वामी												
राजेन्द्रप्रसाद पुत्र रामगोपाल	1/7											



मध्य प्रदेश कम्प्यूटरीकृत भू-अभिलेख

खसरा

प्रारूप एक (नियम 6 देखिए)

मध्य प्रदेश भू-राजस्व संहिता (भू-सर्वेक्षण तथा भू-अभिलेख) नियम, 2020

CLR No. : 11143981232



ग्राम: नखर			पटवारी हल्का: नखर			तहसील: नखर			जिला: शिवपुरी		वर्ष: 2024-2025
भूमि के भाग की युनिक आईडी	भूमि के भाग का प्रकार (सर्वेक्षण संख्यांक / ब्लॉक संख्यांक)	भू-खण्ड संख्यांक (ब्लॉक की दशा में)	1. क्षेत्रफल (हेक्टेयर/वर्ग मीटर में) 2. भूमि उपयोग जिसके लिए निर्धारण किया गया है 3. भू-राजस्व/भू-पाटक (रि में)	1. भूमिस्वामी का नाम, उसकी माता / पिता / पति का नाम तथा निवास का पता 2. शासकीय भूमि	प्रत्येक भूमि स्वामी का अंश	1. सरकारी पटवारी का नाम, उसकी माता/पिता/पति का नाम तथा निवास का पता 2. पट्टे की अवधि 3. पट्टे के अधीन क्षेत्र	मौखी कृपक (यदि कोई हो) का नाम, उसकी माता/पिता/पति का नाम तथा निवास का पता	भूमि पर विलेय तथा प्रभार 1. बंधक 2. दृष्टिबंधक 3. भू-अर्जन प्रक्रियाधीन	फसल के ब्यारे	फसल के अधीन क्षेत्रफल	1. भूमि के सिंचाई संबंधी प्रास्थिति 2. भूमि पर सरचना / वृक्ष 3. अन्य अभियंत्रियां 4. वर्ष के दौरान कॉलन संख्या (1) से (9) तक में प्रविष्टियों में सुधार के आदेश
1	2	3	4	5	6	7	8	9	10	11	12
				बालाकेशन पुत्र रामगोपाल जाति कायस्थ पता शिवपुरी मध्य प्रदेश भूमि स्वामी	106/ 161 7						




मध्य प्रदेश कम्प्यूटरीकृत भू-अपिलेख

खसरा

प्रारूप एक (नियम 6 देखिए)

मध्य प्रदेश भू-राजस्व संहिता (भू-सर्वेक्षण तथा भू-अपिलेख) नियम, 2020



CLR No. : 11143981232

ग्राम: नरवर			पटवारी हल्का: नरवर			तहसील: नरवर			जिला: शिवपुरी		वर्ष: 2024-2025
भूमि के भाग की युनिक आईडी	भूमि के भाग का प्रकार (सर्वेक्षण संख्यांक / ब्लॉक संख्यांक)	भू-खण्ड संख्यांक (ब्लॉक की दशा में)	1. क्षेत्रफल (हेक्टर/वर्ग मीटर में) 2. भूमि उपयोग जिसके लिए निर्धारण किया गया है 3. भू-राजस्व/भू-पाटक (रु. में)	1. भूमिस्वामी का नाम, उसकी माता/पिता का नाम तथा निवास का पता 2. शासकीय भूमि	प्रत्येक भूमि स्वामी का क्षेत्र	1. सरकारी पटवारी का नाम, उसकी माता/पिता/पति का नाम तथा निवास का पता 2. पट्टे की अवधि 3. पट्टे के अधीन क्षेत्र	मौलवी कृषक (यदि कोई हो) का नाम, उसकी माता/पिता/पति का नाम तथा निवास का पता	भूमि पर विल्लाम तथा प्रभार 1. बंधक 2. दृष्टिबंधक 3. भू-अर्जन प्रक्रियाधीन	फसल के ब्यारे		1. भूमि के सिंचाई संबंधी प्राप्ति 2. भूमि पर सरहना / वृक्ष 3. अन्य अप्रियक्तियाँ 4. वर्ष के दौरान कॉलम संख्या (1) से (9) तक में प्रविष्टियाँ में सुधार के आदेश
									फसल के ब्यारे	फसल के अधीन क्षेत्रफल	
1	2	3	4	5	6	7	8	9	10	11	12
			जात कायस्थ पता शिवपुरी मध्य प्रदेश भूमि स्वामी								
			विद्या पुत्री रामगोपाल जाति कायस्थ पता शिवपुरी मध्य प्रदेश भूमि स्वामी	356 7/88 424							
			सुशीला पुत्री रामगोपाल जाति कायस्थ पता शिवपुरी मध्य प्रदेश भूमि स्वामी	137 3/22 106							
			रानी पुत्री रामगोपाल जाति कायस्थ पता शिवपुरी मध्य प्रदेश भूमि स्वामी	160 7/88 424							
			प्रेमलता पुत्री रामगोपाल जाति कायस्थ पता शिवपुरी मध्य प्रदेश भूमि स्वामी	137 3/22 106							
			नन्दकिशोर पुत्र वादामसिंह जाति रावत पता शिवपुरी मध्य प्रदेश भूमि स्वामी	125/ 161 7							




मध्य प्रदेश कम्प्यूटरीकृत भू-अभिलेख
खसरा

प्रारूप एक (नियम 6 देखिए)
मध्य प्रदेश भू-राजस्व संहिता (भू-सर्वेक्षण तथा भू-अभिलेख) नियम, 2020



CLR No. : 11143981232

ग्राम: नखर			पटवारी हल्का: नखर		तहसील: नखर			जिला: शिवपुरी		वर्ष: 2024-2025	
भूमि के भाग की युनिक आईडी	भूमि के भाग का प्रकार (सर्वेक्षण संख्याक /हलॉक संख्याक)	भू-खण्ड संख्याक (हलॉक की दशा में)	1. क्षेत्रफल (हेक्टेयर/वर्ग मीटर में) 2. भूमि उपयोग जिसके लिए निर्धारण किया गया है 3. भू-राजस्व/भू-पाटक (ले में)	1. भूमिस्वामी का नाम, उसकी माता/पिता / पति का नाम तथा निवास का पता 2. शासकीय भूमि	प्रत्येक भूमि स्वामी का क्षेत्र	1. भू-सूचिका पंजीकरण का नाम, उसकी माता/पिता/पति का नाम तथा निवास का पता 2. पट्टे की अवधि 3. पट्टे के अधीन क्षेत्र	माल्की कृषक (यदि कोई हो) का नाम, उसकी माता/पिता/पति का नाम तथा निवास का पता	भूमि पर विज्ञापन तथा प्रभार 1. बंधक 2. दृष्टिवंधक 3. भू-अर्जन प्रक्रियाधीन	फसल के ब्यौरे फसल 1. खरीफ 2. रबी 3. जायद 4. अन्य	फसल के अधीन क्षेत्रफल	1. भूमि के सिंचाई संबंधी प्रावृथिति 2. भूमि पर संरचना /वृक्ष 3. अन्य अभियक्तियाँ 4. वर्ष के दौरान कॉलम संख्या (1) से (9) तक में प्रविष्टियों में सुधार के आदेश
1	2	3	4	5	6	7	8	9	10	11	12
151579 7335 830/अ-6 DASE7 VHO	1956/ 5/1/3 1(\$)	0.1006	हेक्टेयर कृषि रु.3.18	संगीता पत्नी राहुल जाति बघेल पता निवासी शिवपुरी लिंक रोड ग्वालियर मध्य प्रदेश भूमि स्वामी बसंती राजपूत पत्नी देवेन्द्रसिंह राजपूत पता निवासी वार्ड न.05 नखर शिवपुरी मध्य प्रदेश भूमि स्वामी नम्रता पत्नी गजेन्द्रसिंह जाति बघेल पता नि शिवपुरी लिंक रोड लशकर गिर्द ग्वालियर मध्य प्रदेश भूमि स्वामी कृष्णगोपाल पुत्र रामगोपाल जाति कायस्थ पता शिवपुरी मध्य प्रदेश भूमि स्वामी अंकित पुत्र त्रिलोकीसहाय जाति सकुसेना पता शिवपुरी मध्य प्रदेश भूमि स्वामी राजेन्द्रप्रसाद पुत्र रामगोपाल	102 0/12 632 292 5/12 632 102 0/12 632 159 1/44 212 129 5/12 632 1/7						न्यायालय अनुविभागीय अधिकारी के प्रकरण क्रमांक 22/2019-20/अपील एवं आदेश दिनांक 15/07/2020 के अनुसार दर्ज । न्यायालय तहसीलदार के प्रकरण क्रमांक 39/2018-19/अ-6(2) एवं आदेश दिनांक 07/03/2019 के अनुसार दर्ज । न्यायालय तहसीलदार के प्रकरण क्र. 605/2020-21/अ-6 आदेश दि. 19/11/2020 के अनुसार भू-अभिलेख अद्यतित । न्यायालय तहसीलदार के प्रकरण क्र. 1470/अ-6/2020-21, आदेश दि. 07/04/2021 के अनुसार भू-अभिलेख अद्यतित । न्यायालय तहसीलदार के प्रकरण क्र. 1471/अ-6/2020-21, आदेश दि. 07/04/2021 के अनुसार भू-अभिलेख अद्यतित । न्यायालय तहसीलदार के प्रकरण क्र. 0703/अ-6/2022-23, आदेश दि. 03/02/2023 के अनुसार भू-अभिलेख अद्यतित । न्यायालय तहसीलदार के प्रकरण क्र. 1047/अ-6/2021-22, आदेश दि. 08/12/2021 के अनुसार भू-अभिलेख अद्यतित । न्यायालय तहसीलदार के प्रकरण क्र. 0003/अ-6/2022-23, आदेश दि. 04/11/2022 के अनुसार भू-अभिलेख अद्यतित । न्यायालय तहसीलदार के प्रकरण क्र. 0132/अ-6/2022-23, आदेश दि. 04/11/2022 के अनुसार भू-अभिलेख अद्यतित ।



मध्य प्रदेश कम्प्यूटरीकृत भू-अपिलेख

खसरा

प्ररूप एक (नियम 6 देखिए)

मध्य प्रदेश भू-राजस्व संहिता (भू-सर्वेक्षण तथा भू-अपिलेख) नियम, 2020

CLR No. : 11143981228

ग्राम: नखर			पटवारी हल्का: नखर			तहसील: नखर			जिला: सिवपुरी		वर्ष: 2024-2025
भूमि के भाग की युनिक आईडी	भूमि के भाग का प्रकार (सर्वेक्षण संख्या/हलॉक संख्या)	भू-खण्ड संख्या (हलॉक की दशा में)	1. क्षेत्रफल (हेक्टेयर/वर्ग मीटर में) 2. भूमि उपयोग जिसके लिए निर्धारण किया गया है 3. भू-राजस्व/भू-पाटक (ले में)	1. भूमिस्वामी का नाम, उसकी माता/पिता/पति का नाम तथा निवास का पता 2. शासकीय भूमि	प्रत्येक भूमि स्वामी का अंश	1. सरकारी पट्टेदार का नाम, उसकी माता/पिता/पति का नाम तथा निवास का पता 2. पट्टे की अवधि 3. पट्टे के अधीन क्षेत्र	मीस्वी कृषक (यदि कोई हो) का नाम, उसकी माता/पिता/पति का नाम तथा निवास का पता	भूमि पर विद्वान तथा प्रभार 1. बंधक 2. दृष्टिबंधक 3. भू-अर्जन प्रक्रियाधीन	फसल के ब्यारे		1. भूमि के सिंचाई संबंधी प्रास्थिति 2. भूमि पर संरचना/वृक्ष 3. अन्य अप्रियक्तियां 4. वर्ष के दौरान कॉलम संख्या (1) से (9) तक में प्रविष्टियों में सुधार के आदेश
									फसल 1. खरीफ 2. रबी 3. जायद 4. अन्य	फसल के अधीन क्षेत्रफल	
1	2	3	4	5	6	7	8	9	10	11	12
155372 5258 830036 DASE7 VHO	1956/ 5/12 2(\$)	0.1023 हेक्टेयर	भूपालसिंह पुत्र मुंशीसिंह जाति भदौरिया पता नि वार्ड न. 18 स्टेशन रोड गोहद भिण्ड मध्य प्रदेश भूमि स्वामी	1/2							न्यायालय अनुविभागीय अधिकारी के प्रकरण क्रमांक 22/2019-20/अपील एवं आदेश दिनांक 15/07/2020 के अनुसार दर्ज। न्यायालय तहसीलदार के प्रकरण क्र. 0594/अ-6/2021-22, आदेश दि. 01/10/2021 के अनुसार भू-अपिलेख अद्यतित। व्यपवर्तन की सूचना क्र. 22049325659 चालान क्र. 051/9999999/0029/02/23/094170 राशि रु. 8180 दिनांक निर्धारित अवाधि उपरांत प्रवृत्ति की गयी।
			अरविन्दसिंह पुत्र भूपालसिंह जाति भदौरिया पता नि वार्ड न. 18 स्टेशन रोड गोहद भिण्ड मध्य प्रदेश भूमि स्वामी	1/2							




मध्य प्रदेश कम्प्यूटरीकृत भू-अभिलेख

खसरा

प्रारूप एक (नियम 6 देखिए)

मध्य प्रदेश भू-राजस्व संहिता (भू-सर्वेक्षण तथा भू-अभिलेख) नियम, 2020



CLR No. : 11143981218

ग्राम: नखर			पटवारी हल्का: नखर			तहसील: नखर			जिला: गिबपुरी		वर्ष: 2024-2025		
भूमि के भाग की युनिक आईडी	भूमि के भाग का प्रकार (सर्वेक्षण संख्याक / ब्लॉक संख्याक)	भू-खण्ड संख्याक (ब्लॉक की दप्ता में)	1. क्षेत्रफल (हेक्टेयर/वर्ग मीटर में) 2. भूमि उपयोग जिसके लिए निर्धारण किया गया है 3. भू-राजस्व/भू-पाटक (ले में)	1. भूमिस्वामी का नाम, उसकी माता /पिता / पति का नाम तथा निवास का पता 2. शासकीय भूमि	प्रत्येक भूमि स्वामी का भूखण्ड	1. सरकारी पटवारी का नाम, उसकी माता/पिता/पति का नाम तथा निवास का पता 2. पट्टे की अवधि 3. पट्टे के अधीन क्षेत्र	मौल्यी कृषक (यदि कोई हो) का नाम, उसकी माता/पिता/पति का नाम तथा निवास का पता	भूमि पर विलग्न तथा प्रभार 1. बंधक 2. दृष्टिबंधक 3. भू-अर्जन प्रक्रियाधीन	फसल के ब्यारे		1. भूमि के सिंचाई संबंधी प्रास्थिति 2. भूमि पर संरचना /वृक्ष 3. अन्य अप्रियक्तियाँ 4. वर्ष के दौरान कॉलम संख्या (1) से (9) तक में प्रविष्टियों में सुधार के आदेश		
1	2	3	4	5	6	7	8	9	फसल 1. खरीफ 2. रबी 3. जायद 4. अन्य	फसल के अधीन क्षेत्रफल		10	11
155372 5247	1956/ 5/1/21 1(\$)	0.0244	हक्टेयर कृषि रु.0.77	भूपालसिंह पुत्र मुंशीसिंह जाति भदौरिया पता नि वार्ड न. 18 स्टेशन रोड गोहद भिण्ड मध्य प्रदेश भूमि स्वामी	1/2								न्यायालय अनुविभागीय अधिकारी के प्रकरण क्रमांक 22/2019-20/अपील एवं आदेश दिनांक 15/07/2020 के अनुसार दर्ज। न्यायालय तहसीलदार के प्रकरण क्र. 0594/अ-6/2021-22, आदेश दि. 01/10/2021 के अनुसार भू-अभिलेख अद्यतित।
				अरविन्दसिंह पुत्र भूपालसिंह जाति भदौरिया पता नि वार्ड न. 18 स्टेशन रोड गोहद भिण्ड मध्य प्रदेश भूमि स्वामी	1/2								



मध्य प्रदेश कम्प्यूटरीकृत भू-अभिलेख

खसरा

प्रारूप एक (नियम 6 देखिए)

मध्य प्रदेश भू-राजस्व संहिता (भू-सर्वेक्षण तथा भू-अभिलेख) नियम, 2020



CLR No. : 11143981212

ग्राम: नखर			पटवारी हत्का: नखर			तहसील: नखर			जिला: शिवपुरी		वर्ष: 2024-2025
भूमि के भाग की युनिक आईडी	भूमि के भाग का प्रकार (सर्वेक्षण संख्यांक/ब्लॉक संख्यांक)	भू-खण्ड संख्यांक (ब्लॉक की दशा में)	1. क्षेत्रफल (हेक्टेयर/वर्ग मीटर में) 2. भूमि उपयोग जिसके लिए निर्धारण किया गया है 3. भू-राजस्व/भू-पाटक (रु. में)	1. भूमिस्वामी का नाम, उसकी माता/पिता / पति का नाम तथा निवास का पता 2. शासकीय भूमि	प्रत्येक भूमि स्वामी का अंश	1. सरकारी/पटवारी का नाम, उसकी माता/पिता/पति का नाम तथा निवास का पता 2. पट्टे की अवधि 3. पट्टे के अधीन क्षेत्र	मीरबी कृषक (यदि कोई हो) का नाम, उसकी माता/पिता/पति का नाम तथा निवास का पता	भूमि पर विलग्न तथा प्रभार 1. बंधक 2. दृष्टिबंधक 3. भू-अर्जन प्रक्रियाधीन	फसल के ब्यौरे 1. बंधक 2. रबी 3. जायद 4. अन्य	फसल के अधीन क्षेत्रफल	1. भूमि के सिंचाई संबंधी प्रासंगिकता 2. भूमि पर संरचना/वृक्ष 3. अन्य अप्रियक्रिया 4. वर्ष के दौरान कॉलन संख्या (1) से (9) तक में प्रविष्टियों में सुधार के आदेश
1	2	3	4	5	6	7	8	9	10	11	12
149255 5577	1956/ 5/1/1 (S)	0.0542 हेक्टेयर	अशोककुमार सकसेना पुत्र जयगोपाल सकसेना जाति कायस्थ पता नि बडा बजार पुरानी शिवपुरी मध्य प्रदेश भूमि स्वामी	1							पडती 4 बार्स से ज्यादा 0.0540 न्यायालय अनुविभागीय अधिकारी के प्रकरण क्रमांक 22/2019-20/अपील एवं आदेश दिनांक 15/07/2020 के अनुसार दर्ज। न्यायालय तहसीलदार के प्रकरण क्र. 0120/अ-6/2022-23, आदेश दि. 06/09/2022 के अनुसार भू-अभिलेख अद्यतित।



मध्य प्रदेश कम्प्यूटरीकृत भू-अभिलेख

खसरा

प्रारूप एक (नियम 6 देखिए)

मध्य प्रदेश भू-राजस्व संहिता (भू-सर्वेक्षण तथा भू-अभिलेख) नियम, 2020




CLR No. : 11143981207

ग्राम: नरवर			पटवारी हल्का: नरवर			तहसील: नरवर			जिला: शिवपुरी		वर्ष: 2024-2025
भूमि के भाग की युनिक आईडी	भूमि के भाग का प्रकार (सर्वेक्षण संख्यांक / ब्लॉक संख्यांक)	भू-खण्ड संख्यांक (ब्लॉक की दशा में)	1. क्षेत्रफल (हेक्टेयर/वर्ग मीटर में) 2. भूमि उपयोग जिसके लिए निर्धारण किया गया है 3. भू-राजस्व/भू-पाटक (रु में)	1. भूमिस्वामी का नाम, उसकी माता/पिता का नाम तथा निवास का पता 2. शासकीय भूमि	प्रत्येक भूमि स्वामी का अंश	1. सरकारी पट्टे/दरिफ का नाम, उसकी माता/पिता/पति का नाम तथा निवास का पता 2. पट्टे की अवधि 3. पट्टे के अधीन क्षेत्र	मौखी कृषक (यदि कोई हो) का नाम, उसकी माता/पिता/पति का नाम तथा निवास का पता	भूमि पर विलग्न तथा प्रभार 1. बंधक 2. दृष्टिवंधक 3. भू-अर्जन प्रक्रियाधीन	फसल के ब्यारे		1. भूमि के सिंचाई संबंधी प्राप्ति 2. भूमि पर संरचना /वृक्ष 3. अन्य अप्रियक्तियां 4. वर्ष के दौरान कॉलन संख्या (1) से (9) तक में प्रविष्टियों में सुधार के आदेश
									फसल	फसल के अधीन क्षेत्रफल	
1	2	3	4	5	6	7	8	9	10	11	12
149255 5465 83/U/FH D/SEP D/HO	1956/ MS/		0.0181 हेक्टेयर कृषि रु.0.57	अशोककुमार सक्सेना पुत्र जयगोपाल सक्सेना जाति कायस्थ पता नि बडा बजार पुरानी शिवपुरी मध्य प्रदेश भूमि स्वामी	1						पडती 4 बार्स से ज्यादा 0.0180 बटवारा प्रकरण क्रमांक 106/2017-18/अ-27(2) आ.दि. 07/03/2019 के अनुसार तहसीलदार द्वारा स्वीकार किया गया है। न्यायालय अनुविभागीय अधिकारी के प्रकरण क्रमांक 22/2019-20/अपील एवं आदेश दिनांक 15/07/2020 के अनुसार दर्ज। न्यायालय तहसीलदार के प्रकरण क्र. 0120/अ-6/2022-23, आदेश दि. 06/09/2022 के अनुसार भू-अभिलेख अद्यतित।



मध्य प्रदेश कम्प्यूटरीकृत भू-अभिलेख
खसरा

प्रारूप एक (नियम 6 देखिए)
मध्य प्रदेश भू-राजस्व संहिता (भू-सर्वेक्षण तथा भू-अभिलेख) नियम, 2020



CLR No. : 11143980115

ग्राम: नरवर			पटवारी हत्का: नरवर			तहसील: नरवर			जिला: शिवपुरी		वर्ष: 2024-2025
भूमि के भाग की युनिक आईडी	भूमि के भाग का प्रकार (सर्वेक्षण संख्यांक / ब्लॉक संख्यांक)	भू-खुपड संख्यांक (ब्लॉक की दसा में)	1. क्षेत्रफल (हेक्टेयर/वर्ग मीटर में) 2. भूमि उपयोग जिसके लिए निर्धारण किया गया है 3. भू-राजस्व/भू-पाटक (लि में)	1. भूमिस्वामी का नाम, उसकी माता / पिता का नाम तथा निवास का पता 2. शासकीय भूमि	प्रत्येक भूमि स्वामी का क्षेत्र	1. सरकारी पटवारी का नाम, उसकी माता/पिता/पति का नाम तथा निवास का पता 2. पट्टे की अवधि 3. पट्टे के अधीन क्षेत्र	मीस्वी कृषक (यदि कोई हो) का नाम, उसकी माता/पिता/पति का नाम तथा निवास का पता	भूमि पर विलक्षण तथा प्रभार 1. बंधक 2. दृष्टिबंधक 3. भू-अर्जन प्रक्रियाधीन	फसल के खारे		1. भूमि के सिंचाई संबंधी प्राप्ति 2. भूमि पर संरचना / वृक्ष 3. अन्य अपियुक्तियाँ 4. वर्ष के दौरान कॉटन संख्या (1) से (9) तक में प्रविष्टियों में सुधार के आदेश
1	2	3	4	5	6	7	8	9	10	11	12
149255 5454 830/110 DASER 5H0	1956/ 3(S)	0.0181 हेक्टेयर	अशोककुमार सकसेना पुत्र जयगोपाल सकसेना जाति कायस्थ पता नि बडा बजार पुरानी शिवपुरी मध्य प्रदेश भूमि स्वामी	1							पड़ती 4 बार्स से ज्यादा 0.0180 बटवारा प्रकरण क्रमांक 106/2017-18/अ-27(2) आ.दि. 07/03/2019 के अनुसार तहसीलदार द्वारा स्वीकार किया गया है। न्यायालय अनुविभागीय अधिकारी के प्रकरण क्रमांक 22/2019-20/अपील एवं आदेश दिनांक 15/07/2020 के अनुसार दर्ज। न्यायालय तहसीलदार के प्रकरण क्र. 0120/अ-6/2022-23, आदेश दि. 06/09/2022 के अनुसार भू-अभिलेख अद्यतित।



मध्य प्रदेश कांम्प्यूटरीकृत भू-अभिलेख

खसरा

प्ररूप एक (नियम 6 देखिए)

मध्य प्रदेश भू-राजस्व संहिता (भू-सर्वेक्षण तथा भू-अभिलेख) नियम, 2020

CLR No. : 11143980114




ग्राम: नखर			पटवारी हत्का: नखर		तहसील: नखर				जिला: शिवपुरी		वर्ष: 2024-2025
भूमि के भाग की युनिक आईडी	भूमि के भाग का प्रकार (सर्वेक्षण संख्याक / ब्लॉक संख्याक)	पू-खण्ड संख्याक (ब्लॉक की दशा में)	1. क्षेत्रफल (हेक्टेयर/वर्ग मीटर में) 2. भूमि उपयोग जिसके लिए निर्धारण किया गया है 3. भू-राजस्व/भू-पाटक (रु. में)	1. भूमिस्वामी का नाम, उसकी माता/पिता/पति का नाम तथा निवास का पता 2. शासकीय भूमि	प्रत्येक भूमि स्वामी का अंश	1. सरकारी पटवारी का नाम, उसकी माता/पिता/पति का नाम तथा निवास का पता 2. पट्टे की अवधि 3. पट्टे के अधीन क्षेत्र	मौखी कृपक (यदि कोई हो) का नाम, उसकी माता/पिता/पति का नाम तथा निवास का पता	भूमि पर विद्वंगम तथा प्रभार 1. बंधक 2. दृष्टिबंधक 3. भू-अर्जन प्रक्रियाधीन	फसल के ब्यारे		1. भूमि के सिवार्ड संबंधी प्रावित्यति 2. भूमि पर संरचना /वृक्ष 3. अन्य अप्रियक्रिया 4. कर्ष के दौरान कॉलम संख्या (1) से (9) तक में प्रवित्तियां में सुधार के आदेश
1	2	3	4	5	6	7	8	9	फसल के ब्यारे 1. खरीफ 2. रबी 3. जायद 4. अन्य	फसल के अधीन क्षेत्रफल	
149255 5443	1956/ 2(S)	0.0181	हेक्टेयर कृषि रु.0.57	अशोककुमार सक्सेना पुत्र जयगोपाल सक्सेना जाति कायस्थ पता नि बडा बजार पुरानी शिवपुरी मध्य प्रदेश भूमि स्वामी	1						पडती 4 बार्स से ज्यादा 0.0180 बटवारा प्रकरण क्रमांक 106/2017-18/अ-27(2) आ.दि. 07/03/2019 के अनुसार तहसीलदार द्वारा त्चोकार किया गया है। न्यायालय अनुविभागीय अधिकारी के प्रकरण क्रमांक 220/2019-20/अ-6 एवं आदेश दिनांक 15/07/2020 के अनुसार दर्ज। न्यायालय तहसीलदार के प्रकरण क्र. 0120/अ-6/2022-23, आदेश दि. 06/09/2022 के अनुसार भू-अभिलेख अद्यतित।



मध्य प्रदेश कम्प्यूटरीकृत भू-अभिलेख
खसरा

प्रसूच एक (नियम 6 देखिए)

मध्य प्रदेश भू-राजस्व संहिता (भू-सर्वेक्षण तथा भू-अभिलेख) नियम, 2020



CLR No. : 11143979712

ग्राम: नरवर			पटवारी हत्का: नरवर		तहसील: नरवर				जिला: शिवपुरी		वर्ष: 2024-2025
भूमि के भाग की युनिक आईडी	भूमि के भाग का प्रकार (सर्वेक्षण संख्याक/स्टॉक संख्याक)	भू-खण्ड संख्याक (ब्लॉक की दशा में)	1. क्षेत्रफल (हेक्टेयर/वर्ग मीटर में) 2. भूमि उपयोग जिसके लिए निर्धारण किया गया है 3. भू-राजस्व/भू-पाटक (रु. में)	1. भूमिस्वामी का नाम, उसकी माता/पिता का नाम तथा निवास का पता 2. शासकीय भूमि	प्रत्येक भूमि स्वामी का शंसा	1. हरिकोरी पट्टेदार का नाम, उसकी माता/पिता/मति का नाम तथा निवास का पता 2. पट्टे की अवधि 3. पट्टे के अधीन क्षेत्र	मौखी कृपक (यदि कोई हो) का नाम, उसकी माता/पिता/पति का नाम तथा निवास का पता	भूमि पर विलेग तथा प्रभार 1. बंधक 2. दृष्टिबंधक 3. भू-अर्जन प्रक्रियाधीन	फसल के ब्यारे		1. भूमि के सिंचाई संबंधी प्रारथिति 2. भूमि पर संरचना/वृक्ष 3. अन्य अप्रियक्रिया 4. वर्ष के दौरान कॉलम संख्या (1) से (9) तक में प्रविष्टियों में सुधार के आदेश
1	2	3	4	5	6	7	8	9	10	11	
149255 5432	1956/ 1(S)	0.0181	हेक्टेयर कृषि रु.0.57	अशोककुमार सकसेना पुत्र जयगोपाल सकसेना जाति कायस्थ पता नि बडा बजार पुरानी शिवपुरी मध्य प्रदेश भूमि स्वामी	1						पडती ५ बार्स से ज्यादा 0.0180 बटवारा प्रकरण क्रमांक 106/2017-18/अ-27(2) आ.दि. 07/03/2019 के अनुसार तहसीलदार द्वारा स्वीकार किया गया है। न्यायालय अनुविभागीय अधिकारी के प्रकरण क्रमांक 22/2019-20/अपील एवं आदेश दिनांक 15/07/2020 के अनुसार दर्ज। न्यायालय तहसीलदार के प्रकरण क्र. 0120/अ-6/2022-23, आदेश दि. 06/09/2022 के अनुसार भू-अभिलेख अद्यतित।




मध्य प्रदेश कम्प्यूटरीकृत भू-अभिलेख

खसरा

प्रारूप एक (नियम 6 देखिए)

मध्य प्रदेश भू-राजस्व संहिता (भू-सर्वेक्षण तथा भू-अभिलेख) नियम, 2020

CLR No. : 11143968923



ग्राम: नरवर			पटवारी हत्का: नरवर				तहसील: नरवर			जिला: शिवपुरी		वर्ष: 2024-2025
भूमि के भाग की युनिक आईडी	भूमि के भाग का प्रकार (सर्वेक्षण संख्याक/ब्लॉक संख्याक)	भू-खण्ड संख्याक (ब्लॉक की दशा में)	1. क्षेत्रफल (हेक्टेयर/वर्ग मीटर में) 2. भूमि उपयोग जिसके लिए निर्धारण किया गया है 3. भू-राजस्व/भू-भाटक (में)	1. भूमिस्वामी का नाम, उसकी माता/पिता / पति का नाम तथा निवास का पता 2. शासकीय भूमि	प्रत्येक भूमि स्वामी का अंश	1. सरकारी पट्टेदार का नाम, उसकी माता/पिता/भ्रति का नाम तथा निवास का पता 2. पट्टे की अवधि 3. पट्टे के अधीन क्षेत्र	मीरबी कृषक (यदि कोई हो) का नाम, उसकी माता/पिता/पति का नाम तथा निवास का पता	भूमि पर विद्वान तथा प्रभार 1. बंधक 2. दृष्टिबंधक 3. भू-अर्जन प्रक्रियाधीन	फसल के ब्यारे फसल के अधीन क्षेत्रफल 1. खरीफ 2. रबी 3. जायद 4. अन्य	1. फसल के सिंचाई संबंधी प्राप्ति 2. फसल पर संरचना /वृक्ष 3. अन्य अप्रियक्तियाँ 4. वर्ष के दौरान कॉटन संख्या (1) से (9) तक में प्रविष्टियों में सुधार के आदेश		
1	2	3	4	5	6	7	8	9	10	11	12	
149264 8784	1960/ 2(S)	0.4100	हेक्टेयर	रश्मि पत्नी गिराज किशोर जाति माहेश्वरी पता निवासी नरवर शिवपुरी मध्य प्रदेश भूमि स्वामी	1/6							न्यायालय तहसीलदार के प्रकरण क्र. 1118/अ-6/2023-24, आदेश दि. 15/02/2024 के अनुसार भू-अभिलेख अद्यतित प्र.क्र.59/01-02/अ-3 तह.नहों.के.आ.दि.5-11-03 से वटांकन स्विकृत ।
830VZ5 DASGU 0H0		रु.10.00	कृषि	सौरभ पुत्र गिराज किशोर जाति माहेश्वरी पता निवासी नरवर शिवपुरी मध्य प्रदेश भूमि स्वामी	1/6							
				गौरव पुत्र गिराज किशोर जाति माहेश्वरी पता निवासी नरवर शिवपुरी मध्य प्रदेश भूमि स्वामी	1/6							
				सुनील पुत्र जुगलकिशोर जाति माहेश्वरी पता निवासी नरवर शिवपुरी मध्य प्रदेश भूमि स्वामी	1/2							




मध्य प्रदेश कंप्यूटरीकृत भू-अभिलेख

खसरा

प्रारूप एक (नियम 6 देखिए)

मध्य प्रदेश भू-राजस्व संहिता (भू-सर्वेक्षण तथा भू-अभिलेख) नियम, 2020



CLR No. : 11143968500

ग्राम: नरवर			पटवारी हल्का: नरवर			तहसील: नरवर			जिला: भिवपुरी		वर्ष: 2024-2025
भूमि के भाग की युनिक आईडी	भूमि के भाग का प्रकार (सर्वेक्षण संख्याक / ब्लॉक संख्याक)	भू-खण्ड संख्याक (ब्लॉक की दशा में)	1. क्षेत्रफल (हेक्टर/वर्ग मीटर में) 2. भूमि उपयोग जिसके लिए निर्धारण किया गया है 3. भू-राजस्व/भू-भाटक (रु. में)	1. भूमिस्वामी का नाम, उसकी माता/पिता / पति का नाम तथा निवास का पता 2. शासकीय भूमि	प्रत्येक भूमि स्वामी का धरा	1. अरकोरी पट्टेदारों का नाम, उसकी माता/पिता/पति का नाम तथा निवास का पता 2. पट्टे की अवधि 3. पट्टे के अधीन क्षेत्र	माल्की कृषक (यदि कोई हो) का नाम, उसकी माता/पिता/पति का नाम तथा निवास का पता	भूमि पर विल्लाम तथा प्रपार 1. बंधक 2. दृष्टिबंधक 3. भू-अर्जन प्रक्रियाधीन	फसल के ब्यारे	फसल के अधीन क्षेत्रफल	1. भूमि के सिंचाई संबंधी प्रास्थिति 2. भूमि पर संरचना / वृक्ष 3. अन्य अभियुक्तियाँ 4. वर्ष के दौरान कॉलन संख्या (1) से (9) तक में प्रविष्टियों में सुधार के आदेश
1	2	3	4	5	6	7	8	9	10	11	12
149264 8931 83JWMA DASH4 FHO	1960/ 1(S)	0.1800 हेक्टर	रश्मि पत्नी गिराज किशोर जाति माहेश्वरी पता निवासी नरवर शिवपुरी मध्य प्रदेश भूमि स्वामी	1/6							खसरा नंबर 1960/1 का क्षेत्रफल 1800 (वर्ग मी.) में से 1800 (वर्ग मी.) व्यपवर्तित किया गया। न्यायालय तहसीलदार के प्रकरण क्र. 1118/अ-6/2023-24, आदेश दि. 15/02/2024 के अनुसार भू-अभिलेख अद्यतित। 20,000 वर्गफीट श्रीमान अनुविभागीय महों. के प्र. क्र. 40/2009-10/अ2 से व्यवसायिक डायवर्सन शुल्क 5567 रु. निर्धारित
			आवासीय	सौरभ पुत्र गिराज किशोर जाति माहेश्वरी पता निवासी नरवर शिवपुरी मध्य प्रदेश भूमि स्वामी	1/6						
			रु. 1800.00	गौरव पुत्र गिराज किशोर जाति माहेश्वरी पता निवासी नरवर शिवपुरी मध्य प्रदेश भूमि स्वामी	1/6						
			सुनील पुत्र जुगलकिशोर जाति माहेश्वरी पता निवासी नरवर शिवपुरी मध्य प्रदेश भूमि स्वामी	1/2							



मध्य प्रदेश कम्प्यूटरीकृत भू-अभिलेख
खसरा

प्रसूच एक (नियम 6 देखिए)

मध्य प्रदेश भू-राजस्व संहिता (भू-सर्वेक्षण तथा भू-अभिलेख) नियम, 2020



CLR No. : 11143967648


ग्राम: नरवर			पटवारी हल्का: नरवर			तहसील: नरवर			जिला: शिवपुरी		वर्ष: 2024-2025
भूमि के भाग की युनिक आईडी	भूमि के भाग का प्रकार (सर्वेक्षण संख्यांक/ब्लॉक संख्यांक)	भू-खण्ड संख्यांक (ब्लॉक की दशा में)	1. क्षेत्रफल (हेक्टेयर/वर्ग मीटर में) 2. भूमि उपयोग जिसके लिए निर्धारण किया गया है 3. भू-राजस्व/भू-पाटक (रि में)	1. भूमिस्वामी का नाम, उसकी माता/पिता/पति का नाम तथा निवास का पता 2. शासकीय भूमि	प्रत्येक भूमि स्वामी का भाग	1. सरकारी पटवारी का नाम, उसकी माता/पिता/पति का नाम तथा निवास का पता 2. पट्टे की अवधि 3. पट्टे के अधीन क्षेत्र	नारसी कृषक (यदि कोई हो) का नाम, उसकी माता/पिता/पति का नाम तथा निवास का पता	भूमि पर विलक्षण तथा प्रभार 1. बंधक 2. दृष्टिबंधक 3. भू-अर्जन प्रक्रियाधीन	फसल के ब्यारे		1. भूमि के सिवाई संबंधी प्रान्धिकति 2. भूमि पर सरचना/वृक्ष 3. अन्य अभियुक्तियाँ 4. वर्ष के दौरान कॉलम संख्या (1) से (9) तक में प्रविष्टियों में सुधार के आदेश
1	2	3	4	5	6	7	8	9	10	11	12
149269 4245	1962	0.0300	हेक्टेयर	छाया शर्मा पत्नी मनोज कुमार शर्मा पता निवासी वार्ड न.07 नरवर शिवपुरी मध्य प्रदेश भूमि स्वामी	800/ 322 8						न्यायालय तहसीलदार के प्रकरण क्र. 0995/अ-6/2022-23, आदेश दि. 08/02/2023 के अनुसार भू-अभिलेख अद्यतित। (यह जमीन सिंचित है) क्र.क्र.19/2002-2003/अ-2 अनु.अधि.महो. के आ.दि.9-5-2003 से सर्वे नं.1962 रकबा 3294 वर्गफीट आवासीयहेतु वार्षिक निर्धारण शुल्क 106 रुपये पर भूमि व्यवर्तन कीगई।
83K0NZ DASYI UHO		रु.0.00	कृषि	सावो बाई बेवा भग्यू जाति कुशवाह पता शिवपुरी मध्य प्रदेश भूमि स्वामी	1/6						
				किशोर पुत्र भग्यू जाति कुशवाह पता शिवपुरी मध्य प्रदेश भूमि स्वामी	1/6						
				नन्दकिशोर पुत्र भग्यू जाति कुशवाह पता शिवपुरी मध्य प्रदेश भूमि स्वामी	23/5 38						
				भोगसिंह पुत्र भग्यू जाति कुशवाह पता शिवपुरी मध्य प्रदेश भूमि स्वामी	23/5 38						
				फूलवती पुत्री भग्यू जाति कुशवाह पता शिवपुरी मध्य प्रदेश	1/6						



मध्यप्रदेश कम्प्यूटरीकृत भू-अपिलेख
खसरा

प्ररूप एक (नियम 6 देखिए)

मध्यप्रदेश भू-राजस्व संहिता (भू-सर्वेक्षण तथा भू-अपिलेख) नियम, 2020



CLR No. : 11143967648

ग्राम: नखर			पटवारी हल्का: नखर			तहसील: नखर			जिला: शिवपुरी		वर्ष: 2024-2025	
भूमि के भाग की युनिक आईडी	भूमि के भाग का प्रकार (सर्वेक्षण संख्याक / ब्लॉक संख्याक)	भू-खण्ड संख्याक (ब्लॉक की दशा में)	1. क्षेत्रफल (हेक्टेयर/वर्ग मीटर में) 2. भूमि उपयोग जिसके लिए निर्धारण किया गया है 3. भू-राजस्व/भू-पाटक (लि में)	1. भूमिस्वामी का नाम, उसकी माता/पिता / पति का नाम तथा निवास का पता 2. शासकीय भूमि	प्रत्येक भूमि स्वामी का अंश	1. सरकारी पटवारी का नाम, उसकी माता/पिता/पति का नाम तथा निवास का पता 2. पट्टे की अवधि 3. पट्टे के अधीन क्षेत्र	माल्की कृषक (यदि कोई हो) का नाम, उसकी माता/पिता/पति का नाम तथा निवास का पता	भूमि पर विलग्न तथा प्रभार 1. बंधक 2. दृष्टिवंधक 3. भू-अर्जन प्रक्रियाधीन	फसल के ब्यारे		1. भूमि के सिंचाई संबंधी प्रास्थिति 2. भूमि पर संरचना / वृक्ष 3. अन्य अभियुक्तियाँ 4. वर्ष के दौरान कॉलन संख्या (1) से (9) तक में प्रविष्टियों में सुधार के आदेश	
1	2	3	4	5	6	7	8	9	फसल 1. खरीफ 2. रबी 3. जायद 4. अन्य	फसल के अधीन क्षेत्रफल		12
				भूमि स्वामी								
				ममता पुत्री भगवू जाति कुशवाह पता शिवपुरी मध्य प्रदेश भूमि स्वामी	1/6							



मध्य प्रदेश कम्प्यूटरीकृत भू-अपिलेख
खसरा

प्रारूप एक (नियम 6 देखिए)
मध्य प्रदेश भू-राजस्व संहिता (भू-सर्वेक्षण तथा भू-अपिलेख) नियम, 2020



CLR No. : 11143965595

ग्राम: नरवर			पटवारी हत्का: नरवर			तहसील: नरवर			जिला: शिवपुरी		वर्ष: 2024-2025
भूमि के भाग की युनिक आईडी	भूमि के भाग का प्रकार (सर्वेक्षण संख्याक / ब्लॉक संख्याक)	भू-खण्ड संख्याक (ब्लॉक संख्याक की दशा में)	1. क्षेत्रफल (हेक्टेयर/वर्ग मीटर में) 2. भूमि उपयोग जिसके लिए निर्धारण किया गया है 3. भू-राजस्व/भू-पाटक (रि. में)	1. भूमिस्वामी का नाम, उसकी माता / पिता का नाम तथा निवास का पता 2. शासकीय भूमि	प्रत्येक भूमि स्वामी का अंश	1. सरकारी पटवारी का नाम, उसकी माता/पिता/पति का नाम तथा निवास का पता 2. पट्टे की अवधि 3. पट्टे के अधीन क्षेत्र	मीरखी कृषक (यदि कोई हो) का नाम, उसकी माता/पिता/पति का नाम तथा निवास का पता	भूमि पर विल्ट्राम तथा प्रभार 1. बंधक 2. दृष्टिबंधक 3. भू-अर्जन प्रक्रियाधीन	फसल के ब्यारे		1. भूमि के सिंचाई संबंधी प्राप्ति 2. भूमि पर संरचना / वृक्ष 3. अन्य अप्रियक्तियां 4. वर्ष के दौरान कॉल्टम संख्या (1) से (9) तक में प्रविष्टियों में सुधार के आदेश
1	2	3	4	5	6	7	8	9	फसल 1. खरीफ 2. रबी 3. जायद 4. अन्य	फसल के अधीन क्षेत्रफल	12
149004 2597	1852 (B)	0.0500 हेक्टेयर	कृषि	बलबंतसिंह पुत्र हरीसिंह जाति कुशवाह पता शिवपुरी मध्य प्रदेश भूमि स्वामी	1/16						रिहायशी भवन 0.0500
83K4LB DASJB GHQ		रु.0.53		शांती पुत्री महेशप्रसाद जाति कुशवाह पता शिवपुरी मध्य प्रदेश भूमि स्वामी	1/4						नामांतरण(क्रय/ विक्रय)प्रकरण क्रमांक 07 आ.दि. 29/12/2016 के अनुसार तहसीलदार द्वारा स्वीकार किया गया है। न्यायालय अनुविभागीय अधिकारी के प्रकरण क्रमांक 0042/2020-21/अपील एवं आदेश दिनांक 28/04/2020 के अनुसार दर्ज।
				वलराम पुत्र सरमन जाति कुशवाह पता नरवर शिवपुरी मध्य प्रदेश भूमि स्वामी	1/8						दि. 09/01/2017 को पटवारी द्वारा भूमिस्वामी सुधार किया गया।
				दिनेश पुत्र सरमन जाति कुशवाह पता शिवपुरी मध्य प्रदेश भूमि स्वामी	1/8						
				जीतेन्द्र पुत्र विजयसिंह जाति कुशवाह पता शिवपुरी मध्य प्रदेश भूमि स्वामी	1/4						
				गोविन्दसिंह पुत्र हरीसिंह जाति कुशवाह पता नि नरवर शिवपुरी मध्य प्रदेश	1/16						



मध्य प्रदेश कम्प्यूटरीकृत भू-अभिलेख
खसरा

प्ररूप एक (नियम 6 देखिए)

मध्य प्रदेश भू-राजस्व संहिता (भू-सर्वेक्षण तथा भू-अभिलेख) नियम, 2020



CLR No. : 11143980793

ग्राम: नखर			पटवारी हल्का: नखर			तहसील: नखर			जिला: शिवपुरी	वर्ष: 2024-2025	
भूमि के भाग की युनिक आईडी	भूमि के भाग का प्रकार (सर्वेक्षण संख्याक / ब्लॉक संख्याक)	भू-खण्ड संख्याक (ब्लॉक की दशा में)	1. क्षेत्रफल (हेक्टेयर/वर्ग मीटर में) 2. भूमि उपयोग जिसके लिए निर्धारण किया गया है 3. भू-राजस्व/भू-पाटक (में)	1. भूमिस्वामी का नाम, उसकी माता/पिता का नाम तथा निवास का पता 2. आसकीय भूमि	प्रत्येक भूमि स्वामी का क्षेत्र	1. सरकारी पट्टेदारों का नाम, उसकी माता/पिता/पति का नाम तथा निवास का पता 2. पट्टे की अवधि 3. पट्टे के अधीन क्षेत्र	मीस्वी कृषक (यदि कोई हो) का नाम, उसकी माता/पिता/पति का नाम तथा निवास का पता	भूमि पर विच्छेद तथा प्रभार 1. बंधक 2. दृष्टिवंधक 3. भू-अर्जन प्रक्रियाधीन	फसल के ब्यारे	1. भूमि के सिंचाई संबंधी प्रास्थिति 2. भूमि पर संरचना / वृक्ष 3. अन्य अप्रियक्तियां 4. वर्ष के दौरान कॉलन संख्या (1) से (9) तक में प्रविष्टियों में सुधार के अटिका	
1	2	3	4	5	6	7	8	9	10	11	12
			भूमि स्वामी								
			नन्दकिशोर पुत्र बादामसिंह जाति रावत पता नि कालीपहाडी शिवपुरी मध्य प्रदेश भूमि स्वामी		1/7						



खाई



मध्य प्रदेश कांभ्यूटरीकृत भू-अपिलेख
खसरा
प्रारूप एक (नियम 6 देखिए)
मध्य प्रदेश भू-राजस्व संहिता (भू-सर्वेक्षण तथा भू-अपिलेख) नियम, 2020

CLR No. : 11143965595

ग्राम: नरवर			पटवारी हल्का: नरवर			तहसील: नरवर			जिला: शिवपुरी		वर्ष: 2024-2025
भूमि के भाग की युनिक आईडी	भूमि के भाग का प्रकार (सर्वेक्षण संख्याक / ब्लॉक संख्याक)	भू-खण्ड संख्याक (ब्लॉक की दशा में)	1. क्षेत्रफल (हेक्टेयर/वर्ग मीटर में) 2. भूमि उपयोग जिसके लिए निर्धारण किया गया है 3. भू-राजस्व/भू-पाटक (लि में)	1. भूमिस्वामी का नाम, उसकी माता /पिता / पति का नाम तथा निवास का पता 2. शासकीय भूमि	प्रत्येक भूमि स्वामी का क्षेत्र	1. सरकारी पटवारी का नाम, उसकी माता/पिता/पति का नाम तथा निवास का पता 2. पट्टे की अवधि 3. पट्टे के अधीन क्षेत्र	मीस्वी कृषक (यदि कोई हो) का नाम, उसकी माता/पिता/पति का नाम तथा निवास का पता	भूमि पर विल्लेगन तथा प्रभार 1. बंधक 2. दृष्टिबंधक 3. भू-अर्जन प्रक्रियाधीन	फसल के ब्यारे		1. भूमि के सिंचाई संबंधी प्रास्थिति 2. भूमि पर संरचना /वृक्ष 3. अन्य अभियुक्तियाँ 4. वर्ष के दौरान कॉलन संख्या (1) से (9) तक में प्रविष्टियों में सुधार के आदेश
									फसल	फसल के अधीन क्षेत्रफल	
1	2	3	4	5	6	7	8	9	10	11	12
				भूमि स्वामी							
				जसरथसिंह पुत्र हरीसिंह जाति कुशवाह पता नि नरवर शिवपुरी मध्य प्रदेश भूमि स्वामी	1/16						
				गजराजसिंह नाबालिग पुत्र हरनामसिंह संरक्षक माँ केशरवाई जाति कुशवाह पता नि नरवर शिवपुरी मध्य प्रदेश भूमि स्वामी	1/16						



मध्य प्रदेश कम्प्यूटरीकृत भू-अभिलेख
खसरा

प्रारूप एक (नियम 6 देखिए)

मध्य प्रदेश भू-राजस्व संहिता (भू-सर्वेक्षण तथा भू-अभिलेख) नियम, 2020



CLR No. : 111 43965983

ग्राम: नखर			पटवारी हल्का: नखर			तहसील: नखर			जिला: शिवपुरी		वर्ष: 2024-2025
भूमि के भाग की युनिक आईडी	भूमि के भाग का प्रकार (सर्वेक्षण संख्याक/ब्लॉक संख्याक)	पू-खण्ड संख्याक (ब्लॉक की दस्ता में)	1. क्षेत्रफल (हेक्टेयर/वर्ग मीटर में) 2. भूमि उपयोग जिसके लिए निर्धारण किया गया है 3. भू-राजस्व/भू-पाटक (रि में)	1. भूमिस्वामी का नाम, उसकी माता/पिता / पति का नाम तथा निवास का पता 2. शासकीय भूमि	प्रत्येक भूमि स्वामी का धरा	1. सरकारी पटवारी का नाम, उसकी माता/पिता/पति का नाम तथा निवास का पता 2. पट्टे की अवधि 3. पट्टे के अधीन क्षेत्र	मीस्त्री कृषक (यदि कोई हो) का नाम, उसकी माता/पिता/पति का नाम तथा निवास का पता	भूमि पर विल्लंगन तथा प्रभार 1. बंधक 2. दृष्टिबंधक 3. भू-अर्जन प्रक्रियाधीन	फसल के ब्यारे		1. भूमि के सिंचाई संबंधी प्रास्थिति 2. भूमि पर संरचना /वृक्ष 3. अन्य अभियुक्तियां 4. वर्ष के दौरान कॉलम संख्या (1) से (9) तक में प्रविष्टियों में सुधार के आदेश
1	2	3	4	5	6	7	8	9	10	11	12
149006 9125	1853 (B)	0.0300	हेक्टेयर आवासीय रु.300.00	विहारीसिंह पुत्र गजराजसिंह जाति ठाकुर पता नि धमकन शिवपुरी मध्य प्रदेश भूमि स्वामी	1						रिहायशी भवन 0.0300 नया, उपखण्ड अधिकारी करैरा के प्रकरण क्र.0120/अ-2/2020-21 के आदेश के अध्याधीन दर्ज किया गया। व्यपवर्तन की सूचना क्र.22008755405 चालान क्र. 0029121415 राशि रु. 4400 दिनांक 20/03/2021 की पुष्टि उपखण्ड अधिकारी करैरा के द्वारा दिनांक 14/07/2021 को की गयी पंजी क्रं.9 आ.दि.24-3-90 नामां. से



मध्य प्रदेश कांयूटरीकल भू-अपिलेख
खसरा

प्ररूप एक (नियम 6 देखिए)

मध्य प्रदेश भू-राजस्व सहिता (भू-सर्वेक्षण तथा भू-अपिलेख) नियम, 2020

CLR No. : 11143965976



ग्राम: नखर			पटवारी हत्का: नखर			तहसील: नखर			जिला: शिवपुरी	वर्ष: 2024-2025	
भूमि के भाग की युनिक आईडी	भूमि के भाग का प्रकार (सर्वेक्षण संख्याक/प्लॉक संख्याक)	भू-खण्ड संख्याक (ब्लॉक की दशा में)	1. क्षेत्रफल (हेक्टेयर/वर्ग मीटर में) 2. भूमि उपयोग जिसके लिए निर्धारण किया गया है 3. भू-राजस्व/भू-पाटक (रु. में)	1. भूमिस्वामी का नाम, उसकी माता/पिता/पति का नाम तथा निवास का पता 2. शासकीय भूमि	प्रत्येक भूमि स्वामी का अंश	1. सरकारी पट्टेदार का नाम, उसकी माता/पिता/पति का नाम तथा निवास का पता 2. पट्टे की अवधि 3. पट्टे के अधीन क्षेत्र	मौखी कृपक (यदि कोई हो) का नाम, उसकी माता/पिता/पति का नाम तथा निवास का पता	भूमि पर विलुप्त तथा प्रभार 1. बंधक 2. दृष्टिबंधक 3. भू-अर्जन प्रक्रियाधीन	फन्तल के ब्यारे फन्तल 1. छरीक 2. रबी 3. जायद 4. अन्य	फन्तल के अधीन क्षेत्रफल	1. भूमि के सिवार्ड संबंधी प्रान्धिति 2. भूमि पर सखना/वृक्ष 3. अन्य अपियुक्तियां 4. वर्ष के दौरान कॉलम संख्या (1) से (9) तक में प्रविष्टियों में सुधार के आदेश
1	2	3	4	5	6	7	8	9	10	11	12
149001 6317	1851 (8)	0.0200 हेक्टेयर	कैलाशनारायण पुत्र माताप्रसाद जाति ब्राम्हण पता शिवपुरी मध्य प्रदेश भूमि स्वामी	1							रिहायशी भवन 0.0200 नामांतरण(अन्य)प्रकरण क्रमांक 21/2014-15/अ-8 आ.दि. 14/07/2015 के अनुसार तहसीलदार द्वारा स्वीकार किया गया है।
83K4PY DASJH BHO		कृषि रु.0.20									



मध्य प्रदेश कम्प्यूटरीकृत भू-अभिलेख
खसरा

प्रत्येक एक (नियम 6 देखिए)

मध्य प्रदेश भू-राजस्व संहिता (भू-सर्वेक्षण तथा भू-अभिलेख) नियम, 2020

CLR No. : 11143964791




ग्राम: नरवर			पटवारी हत्का: नरवर			तहसील: नरवर			जिला: शिवपुरी		वर्ष: 2024-2025
भूमि के भाग की युनिक आईडी	भूमि के भाग का प्रकार (सर्वेक्षण संख्याक/स्टॉक संख्याक)	भू-खण्ड संख्याक (स्टॉक की दशा में)	1. क्षेत्रफल (हेक्टेयर/वर्ग मीटर में) 2. भूमि उपयोग जिसके लिए निर्धारण किया गया है 3. भू-राजस्व/भू-पाटक (में)	1. भूमिस्वामी का नाम, उसकी माता/पिता का नाम तथा निवास का पता 2. शासकीय भूमि	प्रत्येक भूमि स्वामी का अंश	1. नरकोरी पटवारी का नाम, उसकी माता/पिता/पति का नाम तथा निवास का पता 2. पट्टे की अवधि 3. पट्टे के अधीन क्षेत्र	मौल्यी कृपक (यदि कोई हो) का नाम, उसकी माता/पिता/पति का नाम तथा निवास का पता	भूमि पर विज्ञान तथा प्रभार 1. बंधक 2. दृष्टिबंधक 3. भू-अर्जन प्रक्रियाधीन	फसल के ब्यारे फसल के अधीन क्षेत्रफल	फसल के ब्यारे 1. खरीक 2. खी 3. जायद 4. अन्य	1. भूमि के लिखाई संबंधी प्रावधानित 2. भूमि पर संरचना/बुझ 3. अन्य अभियुक्तियाँ 4. वर्ष के दौरान कॉलम संख्या (1) से (9) तक में प्रावधानों में दुधार के अंतर्गत
1	2	3	4	5	6	7	8	9	10	11	12
148619 3433	1716/ 3(S)	0.3000 हेक्टेयर	आशादेवी पत्नी हरभजन जाति भार्गव पता नि नरवर शिवपुरी मध्य प्रदेश भूमि स्वामी	1/4							रिहायशी मकन 0.3000
83K8EA DASK6 YH0		रु.3000.00	पिस्तादेवी पत्नी जुगलकिशोर जाति बृ पता नि नरवर शिवपुरी मध्य प्रदेश भूमि स्वामी	1/4							प्रकरण क्रमांक 77 अदेश दिनांक 09/05/1987 एवं धारा संख्या 59 के अनुसार खसरा नंबर 1716/3 का क्षेत्रफल 3000 (वर्ग मी.) व्यपवर्तित किया गया।
			गायत्रीदेवी पत्नी रामप्रसाद जाति कुंभकार पता नि नरवर शिवपुरी मध्य प्रदेश भूमि स्वामी	1/4							33750-प्लॉट
			कुन्तीदेवी पत्नी रमेशचन्द्र जाति श्रीवास्तव पता नि नरवर शिवपुरी मध्य प्रदेश भूमि स्वामी	1/4							



CLR No. : 11143964789

मध्य प्रदेश कांप्यूटरीकृत भू-अभिलेख
खसरा
प्रारूप एक (नियम 6 देखिए)
मध्य प्रदेश भू-राजस्व संहिता (भू-सर्वेक्षण तथा भू-अभिलेख) नियम, 2020




ग्राम: नरवर			पटवारी हत्का: नरवर			तहसील: नरवर			जिला: शिवपुरी		वर्ष: 2024-2025
भूमि के भाग की युनिक आईडी	भूमि के भाग का प्रकार (सर्वेक्षण संख्याक/ब्लॉक संख्याक)	भू-खण्ड संख्याक (ब्लॉक की दशा में)	1. क्षेत्रफल (हेक्टर/वर्ग मीटर में) 2. भूमि उपयोग जिसके लिए निर्धारण किया गया है 3. भू-राजस्व/भू-पाटक (रु. में)	1. भूमिस्वामी का नाम, उसकी माता/पिता का नाम तथा निवास का पता 2. शासकीय भूमि	प्रत्येक भूमि स्वामी का अंश	1. सरकारी पट्टेदार का नाम, उसकी माता/पिता/पति का नाम तथा निवास का पता 2. पट्टे की अवधि 3. पट्टे के अधीन क्षेत्र	मालकी कृपक (यदि कोई हो) का नाम, उसकी माता/पिता/पति का नाम तथा निवास का पता	भूमि पर विल्लंगन तथा प्रभार 1. बंधक 2. दृष्टिबंधक 3. भू-अर्जन प्रक्रियाधीन	फसल के ब्यारे	फसल के अधीन क्षेत्रफल	1. भूमि के सिंचाई संबंधी प्रास्थिति 2. भूमि पर संरचना/वृक्ष 3. अन्य अप्रियक्तियां 4. वर्ष के दौरान कटिन्त संख्या (1) से (9) तक में प्रविष्टियों में सुधार के आदेश
1	2	3	4	5	6	7	8	9	10	11	12
148619 3387	1716/ 2(S)	0.0500	हेक्टर	आशादेवी पत्नी हरभजन जाति भार्गव पता नि नरवर शिवपुरी मध्य प्रदेश भूमि स्वामी	1/4						रिहायशी भवन 0.0500
83K8EA DASK6 YHO		रु.2.99	कृषि	पिस्तादेवी पत्नी जुगलकिशोर जाति ब्रा पता नि नरवर शिवपुरी मध्य प्रदेश भूमि स्वामी	1/4						
				गायत्रीदेवी पत्नी रामप्रसाद जाति कुंभकार पता नि नरवर शिवपुरी मध्य प्रदेश भूमि स्वामी	1/4						
				कुन्तीदेवी पत्नी रमेशचन्द्र जाति श्रीवास्तव पता नि नरवर शिवपुरी मध्य प्रदेश भूमि स्वामी	1/4						



मध्यप्रदेश कम्प्यूटरीकृत भू-अपिलेख
खसरा

प्रसंग एक (नियम 6 देखिए)
मध्यप्रदेश भू-राजस्व संहिता (भू-सर्वेक्षण तथा भू-अपिलेख) नियम, 2020

CLR No. : 11143965159



ग्राम: नरवर		पटवारी हत्का: नखर			तहसील: नरवर			जिला: शिवपुरी		वर्ष: 2024-2025	
भूमि के भाग की युनिक आईडी	भूमि के भाग का प्रकार (सर्वेक्षण संख्यांक/ब्लॉक संख्यांक)	पू-खण्ड संख्यांक (ब्लॉक की दसा में)	1. क्षेत्रफल (हेक्टेयर/वर्ग मीटर में) 2. भूमि उपयोग जिसके लिए निर्धारण किया गया है 3. भू-राजस्व/भू-पाटक (में)	1. भूमिस्वामी का नाम, उसकी माता/पिता/पति का नाम तथा निवास का पता 2. शासकीय भूमि	प्रत्येक भूमि स्वामी का अंश	1. सरकारी पट्टेदारी का नाम, उसकी माता/पिता/पति का नाम तथा निवास का पता 2. पट्टे की अवधि 3. पट्टे के अधीन क्षेत्र	माल्की कृषक (यदि कोई हो) का नाम, उसकी माता/पिता/पति का नाम तथा निवास का पता	भूमि पर विलेपन तथा प्रभार 1. बंधक 2. दृष्टिबंधक 3. भू-अर्जन प्रक्रियाधीन	फसल के ब्यारे फसल के अधीन क्षेत्रफल	1. भूमि के सिचवाई संबंधी प्रास्थिति 2. भूमि पर सरचना/वृक्ष 3. अन्य अप्रियक्रिया 4. वर्ष के दौरान कौटन संख्या (1) से (9) तक में प्रविष्टियों में सुधार के आदेश	
1	2	3	4	5	6	7	8	9	10	11	12
151590 1364 83K8EA DASK6 YHQ	1716/ 12(S)	0.0875 हेक्टेयर	आशादेवी पत्नी हरभजन जाति नि नरवर पता नि नरवर शिवपुरी मध्य प्रदेश भूमि स्वामी	1/4							व्यपवर्तन की सूचना क्र. 22011609214 बालान क्र. 002915379 राशि रु. 3500 दिनांक 04/08/2021 निर्धारित अवधि उपरोक्त प्रवृष्टि की गयी। प्र.क्र. 77/86-87/अ-2 से परि. स्क्रबा 33750 वर्गफुट तथा वार्षिक निर्धा. शुल्क 405 रु. कायम
		रु.875.00	पिस्ता पत्नी जुगलकशोर जाति श्रीवास्तव पता नि नरवर शिवपुरी मध्य प्रदेश भूमि स्वामी	1/4							
			गायत्रीदेवी पत्नी रामप्रसाद जाति श्रीवास्तव पता नि नरवर शिवपुरी मध्य प्रदेश भूमि स्वामी	1/4							
			कुंतीदेवी पत्नी रमेशचन्द्र जाति श्रीवास्तव पता नि नरवर शिवपुरी मध्य प्रदेश भूमि स्वामी	1/4							



मध्य प्रदेश कम्प्यूटरीकृत भू-अभिलेख

खसरा

प्रारूप एक (नियम 6 देखिए)

मध्य प्रदेश भू-राजस्व संहिता (भू-सर्वेक्षण तथा भू-अभिलेख) नियम, 2020

CLR No. : 11143965154



ग्राम: नरवर			पटवारी हत्का: नरवर			तहसील: नरवर			जिला: शिवपुरी		वर्ष: 2024-2025	
भूमि के भाग की युनिक आईडी	भूमि के भाग का प्रकार (सर्वेक्षण संख्याक / ब्लॉक संख्याक)	भू-खण्ड संख्याक (ब्लॉक की दशा में)	1. क्षेत्रफल (हेक्टेयर/वर्ग मीटर में) 2. भूमि उपयोग जिसके लिए निर्धारण किया गया है 3. भू-राजस्व/भू-पाटक (रु. में)	1. भूमिस्वामी का नाम, उसकी माता/पिता / पति का नाम तथा निवास का पता 2. शासकीय भूमि	प्रत्येक भूमि स्वामी का अंश	1. सरकारी पटवारी का नाम, उसकी माता/पिता/पति का नाम तथा निवास का पता 2. पट्टे की अवधि 3. पट्टे के अधीन क्षेत्र	मौल्यी कृषक (यदि कोई हो) का नाम, उसकी माता/पिता/पति का नाम तथा निवास का पता	भूमि पर विलक्षण तथा प्रभार 1. बंधक 2. दृष्टिबंधक 3. भू-अर्जन प्रक्रियाधीन	फसल के ब्यौरे	फसल के अधीन क्षेत्रफल	1. भूमि के सिंचाई संबंधी प्राप्तिवृत्ति 2. भूमि पर सरचना / वृक्ष 3. अन्य अभियुक्तियाँ 4. वर्ष के दौरान कॉलम संख्या (1) से (9) तक में प्रविष्टियों में सुधार के आदेश	
1	2	3	4	5	6	7	8	9	10	11	12	
151590 1353 83K8EA DASK6 YH0	1716/ V(S)	0.2625 हेक्टेयर	आशादेवी पत्नी हरभजन जाति नि नरवर पता नि नरवर शिवपुरी मध्य प्रदेश भूमि स्वामी	1/4							प्र.क्र.77/86-87/अ-2 से परि.रकबा 33750 वर्गफुट तथा वार्षिक निर्घा.शुल्क 405 रु.कायम	
			पिस्ता पत्नी जुगलकशोर जाति श्रीवास्तव पता नि नरवर शिवपुरी मध्य प्रदेश भूमि स्वामी	1/4								
			गायत्रीदेवी पत्नी रामप्रसाद जाति श्रीवास्तव पता नि नरवर शिवपुरी मध्य प्रदेश भूमि स्वामी	1/4								
			कुंतीदेवी पत्नी रमेशचन्द्र जाति श्रीवास्तव पता नि नरवर शिवपुरी मध्य प्रदेश भूमि स्वामी	1/4								



CLR No. : 11143964908

मध्य प्रदेश कम्प्यूटरीकृत भू-अपिलेख
रखसरा
प्रारूप एक (नियम 6 देखिए)
मध्य प्रदेश भू-राजस्व संहिता (भू-सर्वेक्षण तथा भू-अपिलेख) नियम, 2020



ग्राम: नरवर			पटवारी हल्का: नरवर			तहसील: नरवर			जिला: शिवपुरी		वर्ष: 2024-2025
भूमि के भाग की युनिक आईडी	भूमि के भाग का प्रकार (सर्वेक्षण संख्यांक / ब्लॉक संख्यांक)	भू-खण्ड संख्यांक (ब्लॉक की दशा में)	1. क्षेत्रफल (हेक्टेयर/वर्ग मीटर में) 2. भूमि उपयोग जिसके लिए निर्धारण किया गया है 3. भू-राजस्व/भू-पाटक (रु. में)	1. भूमिस्वामी का नाम, उसकी माता/पिता का नाम तथा निवास का पता 2. शासकीय भूमि	प्रत्येक भूमि स्वामी का अंश	1. सरकारी/पटवारी/नाम, उसकी माता/पिता/पति का नाम तथा निवास का पता 2. पट्टे की अवधि 3. पट्टे के अधीन क्षेत्र	नीची कृपक (यदि कोई हो) का नाम, उसकी माता/पिता/पति का नाम तथा निवास का पता	भूमि पर क्लियरिंग तथा प्रपार 1. बंधक 2. दृष्टिबंधक 3. भू-अर्जन प्रक्रियाधीन	फसल के ब्यारे फसल 1. खरीफ 2. रबी 3. जायद 4. अन्य	फसल के अधीन क्षेत्रफल	1. भूमि के सिंचाई संबंधी प्रास्थिति 2. भूमि पर सरचना/वृक्ष 3. अन्य अभियुक्तियाँ 4. वर्ष के दौरान कॉलन संख्या (1) से (9) तक में प्रविष्टियों में सुधार के आदेश
1	2	3	4	5	6	7	8	9	10	11	12
153937 4499	1717/ 2/22	00139	हेक्टेयर	गजराजसिंह पुत्र पन्नालाल जाति रावत पता शिवपुरी मध्य प्रदेश भूमि स्वामी	145 9/29 59						नामांतरण(क्रय/ विक्रय)प्रकरण क्रमांक 26 आ.दि. 05/09/2018 के अनुसार तहसीलदार द्वारा स्वीकार किया गया है। नामांतरण(क्रय/ विक्रय)प्रकरण क्रमांक 203/2018-19/अ-6 आ.दि. 25/04/2019 के अनुसार तहसीलदार द्वारा स्वीकार किया गया है। नामांतरण(क्रय/ विक्रय)प्रकरण क्रमांक 203/2019-20/अ-6 आ.दि. 31/07/2019 के अनुसार तहसीलदार द्वारा स्वीकार किया गया है। न्यायालय तहसीलदार के प्रकरण क्रमांक 42/2020-21/अ-6 एवं आदेश दिनांक 31/07/2020 के अनुसार दर्ज। तहसीलदार द्वारा प्र. क्र. 0050/अ-90/2021-22 एवं आदेश दिनांक 12/01/2022 के अनुसार दिनांक 16/02/2022 को खसरा टिप्पणी में परिवर्तन दर्ज। व्यपवर्तन की सूचना क्र. 22038036435 चालान क्र. 051/9999999/0029/08/22/080595 राशि रु. 1110 दिनांक निधारित अवधि उपरांत प्रवृत्ति की गयी।
83K4AE DASK6 3H0		रु.278.00	व्यावसायिक	नरेन्द्र पुत्र गनेशराम जाति पाठक पता ग्वालियर मध्य प्रदेश भूमि स्वामी	150 0/11 836						प्रकरण क्रमांक 0050/90 इ/2021-22 श्रीमान तहसीलदार महोदय के आदेश दिनांक 12/01/2021 से निजी भूमि स्वामी स्वत्व के सर्वे न.1717/2/2 को विक्रय पत्र संपादन करने के लिये विक्रेता स्वतंत्र है
				बाकेविहारी पुत्र रमेशचन्द्र शर्मा जाति ब्राह्मण पता शिवपुरी मध्य प्रदेश भूमि स्वामी	150 0/11 836						
				हेमन्त भार्गव पुत्र सतीश जाति भार्गव पता शिवपुरी मध्य प्रदेश भूमि स्वामी	150 0/11 836						
				दिनेश पाराशर पुत्र रघुनंदन जाति पाराशर पता नि वार्ड क 06 नरवर शिवपुरी मध्य प्रदेश भूमि स्वामी	150 0/11 836						



CLR No. : 111 43964557

मध्य प्रदेश कम्प्यूटरीकृत भू-अधिलेख
खसरा
प्रारूप एक (नियम 6 देखिए)
मध्य प्रदेश भू-राजस्व संहिता (भू-सर्वेक्षण तथा भू-अधिलेख) नियम, 2020



ग्राम: नरवर			पटवारी हल्का: नरवर			तहसील: नरवर			जिला: शिवपुरी		वर्ष: 2024-2025
भूमि के भाग की युनिक आईडी	भूमि के भाग का प्रकार (सर्वेक्षण संख्याक / ब्लॉक संख्याक)	भू-खण्ड संख्याक (ब्लॉक की दशा में)	1. क्षेत्रफल (हेक्टेयर/वर्ग मीटर में) 2. भूमि उपयोग जिसके लिए निर्धारण किया गया है 3. भू-राजस्व/भू-पाटक (रि में)	1. भूमिस्वामी का नाम, उसकी माता/पिता / पति का नाम तथा निवास का पता 2. शासकीय भूमि	प्रत्येक भूमि स्वामी का अंश	1. सरकारी पटवारी का नाम, उसकी माता/पिता/पति का नाम तथा निवास का पता 2. पट्टे की अवधि 3. पट्टे के अधीन क्षेत्र	मौखी कृषक (यदि कोई हो) का नाम, उसकी माता/पिता/पति का नाम तथा निवास का पता	भूमि पर विलक्षण तथा प्रभार 1. बंधक 2. दृष्टिबंधक 3. भू-अर्जन प्रक्रियाधीन	फसल के ब्यारे फसल 1. खरीफ 2. रबी 3. जायद 4. अन्य	फसल के अधीन क्षेत्रफल	1. भूमि के लिखाई संबंधी प्राप्तिथिति 2. भूमि पर सरचना / वृक्ष 3. अन्य अप्रियक्तियां 4. वर्ष के दौरान कॉटन संख्या (1) से (9) तक में प्रविष्टियों में सुधार के आदेश
1	2	3	4	5	6	7	8	9	10	11	12
153937 4488	1717/ 2/2/1	0.0961	हेक्टेयर	गजराजसिंह पुत्र पननालाल जाति रायत पता शिवपुरी मध्य प्रदेश भूमि स्वामी	145 9/29 59						नामांतरण(क्रय/ विक्रय)प्रकरण क्रमांक 26 आ.दि. 05/09/2018 के अनुसार तहसीलदार द्वारा स्वीकार किया गया है। नामांतरण(क्रय/ विक्रय)प्रकरण क्रमांक 203/2018-19/अ-6 आ.दि. 25/04/2019 के अनुसार तहसीलदार द्वारा स्वीकार किया गया है। नामांतरण(क्रय/ विक्रय)प्रकरण क्रमांक 203/2019-20/अ-6 आ.दि. 31/07/2019 के अनुसार तहसीलदार द्वारा स्वीकार किया गया है। न्यायालय तहसीलदार के प्रकरण क्रमांक 42/2020-21/अ-6 एवं आदेश दिनांक 31/07/2020 के अनुसार दर्ज। तहसीलदार द्वारा प्र. क्र.0050/अ-90/2021-22 एवं आदेश दिनांक 12/01/2022 के अनुसार दिनांक 16/02/2022 को खसरा टिप्पणी में परिवर्तन दर्ज।
83K4AE DASK6 3H0		रु.0.17	कृषि	नरेन्द्र पुत्र गनेशराम जाति पाठक पता ग्वालियर मध्य प्रदेश भूमि स्वामी	150 0/11 836						प्रकरण क्रमांक 0050/90 ई/2021-22 श्रीमान तहसीलदार महोदय के आदेश दिनांक 12/01/2021 से निजी भूमि स्वामी स्वत्व के सर्वे न.1717/2/2 को विक्रय पत्र संपादन करने के लिये विक्रेता स्वतंत्र है
				बाकेविहारी पुत्र रमेशचन्द्र शर्मा जाति ब्राह्मण पता शिवपुरी मध्य प्रदेश भूमि स्वामी	150 0/11 836						
				हेमन्त भार्गव पुत्र सतीश जाति भार्गव पता शिवपुरी मध्य प्रदेश भूमि स्वामी	150 0/11 836						
				दिनेश पाराशर पुत्र रघुनंदन जाति पाराशर पता नि वार्ड क 06 नरवर शिवपुरी मध्य प्रदेश भूमि स्वामी	150 0/11 836						



मध्य प्रदेश कम्प्यूटरीकृत भू-अभिलेख
खसरा

प्रारूप एक (नियम 6 देखिए)

मध्य प्रदेश भू-राजस्व संहिता (भू-सर्वेक्षण तथा भू-अभिलेख) नियम, 2020

CLR No. : 11143964403



ग्राम: नखर			पटवारी हल्का: नखर			तहसील: नखर		जिला: विचपुरी		वर्ष: 2024-2025	
भूमि के भाग की युनिक आईडी	भूमि के भाग का प्रकार (सर्वेक्षण संख्यांक/ब्लॉक संख्यांक)	भू-खण्ड संख्यांक (ब्लॉक की दशा में)	1. क्षेत्रफल (हेक्टेयर/वर्ग मीटर में) 2. भूमि उपयोग जिसके लिए निर्धारण किया गया है 3. भू-राजस्व/भू-पाटक (रु. में)	1. भूमिस्वामी का नाम, उसकी माता/पिता / पति का नाम तथा निवास का पता 2. शासकीय भूमि	प्रत्येक भूमि स्वामी का भू-भाग	1. परकीरी पट्टेदार का नाम-उपकी माता/पिता/पति का नाम तथा निवास का पता 2. पट्टे की अवधि 3. पट्टे के अधीन क्षेत्र	माल्की कृषक (यदि कोई हो) का नाम, उसकी माता/पिता/पति का नाम तथा निवास का पता	भूमि पर विलग्न तथा प्रपार 1. बंधक 2. दृष्टिबंधक 3. भू-अर्जन प्रक्रियाधीन	फसल के ब्यारे		1. भूमि के सिंचाई संबंधी प्रास्थिति 2. भूमि पर संरचना/दृश 3. अन्य अभियुक्तियां 4. वर्ष के दौरान कॉलन संख्या (1) से (9) तक में प्रविष्टियों में सुधार के आदेश
									फसल के अधीन क्षेत्रफल	फसल के अधीन क्षेत्रफल	
1	2	3	4	5	6	7	8	9	10	11	12
148622 4674 83K4AE DASK6 3H0	1717/ 2/1(S)	0.1100 हेक्टेयर	काजल भार्गव पत्नी नागेन्द्र भार्गव पता निवासी सुल्तानपुर शिवपुरी मध्य प्रदेश भूमि स्वामी	165 0/11 836							तहसीलदार द्वारा प्र. क्र. 0050/अ-90/2021-22 एवं आदेश दिनांक 12/01/2022 के अनुसार दिनांक 16/02/2022 को खसरा टिप्पणी में परिवर्तन दर्ज न्यायालय तहसीलदार के प्रकरण क्र. 0488/अ-6/2022-23, आदेश दि. 01/12/2022 के अनुसार भू-अभिलेख अद्यतित प्रकरण क्रमांक 0050/90 इ/2021-22 श्रीमान तहसीलदार महोदय के आदेश दिनांक 12/01/2022 से निजी भूमि स्वामी स्वत्व के सर्वे न.1717/2/1 को विक्रय पत्र संपादन करने के लिये विक्रेता स्वतंत्र है
			नरेन्द्रकुमार पुत्र पन्नालाल जाति जैन पता शिवपुरी मध्य प्रदेश भूमि स्वामी	101 86/1 183 6							



मध्य प्रदेश कायूटीकृत भू-अभिलेख
खसरा

प्रत्येक एक (नियम 6 देखिए)
मध्य प्रदेश भू-राजस्व संहिता (भू-सर्वेक्षण तथा भू-अभिलेख) नियम, 2020

CLR No. : 11143964553



ग्राम: नरवर			पटवारी हल्का: नरवर			तहसील नरवर			जिला: शिवपुरी	वर्ष: 2024-2025		
भूमि के भाग की युनिक आईडी	भूमि के भाग का प्रकार (सर्वेक्षण संख्याक / ब्लॉक संख्याक)	भू-खण्ड संख्याक (ब्लॉक संख्याक की दसा में)	1. क्षेत्रफल (हेक्टेयर/वर्ग मीटर में) 2. भूमि उपयोग जिसके लिए निर्धारण किया गया है 3. भू-राजस्व/भू-भाटक (रु. में)	1. भूमिस्वामी का नाम, उसकी माता/पिता / पति का नाम तथा निवास का पता 2. शासकीय भूमि	प्रत्येक भूमि स्वामी का अंश	1. अंशकारी पट्टेदार का नाम-पंजी की माता/पिता/पति का नाम तथा निवास का पता 2. पट्टे की अवधि 3. पट्टे के अधीन क्षेत्र	मौल्यी कृषक (यदि कोई हो) का नाम, उसकी माता/पिता/पति का नाम तथा निवास का पता	भूमि पर विद्यमान तथा प्रसार	फसल के ब्यारे	1. भूमि के लिखाई संबंधी प्रक्रियाएं 2. भूमि पर संरचना/सुख 3. अन्य अभियंत्रियां 4. वर्ष के दौरान कौनसे संख्या (1) से (9) तक में प्रक्रियाओं में सुधार के आदेश		
1	2	3	4	5	6	7	8	9	10	11	12	
148622 4393 83K4AE DASK6 3H0	1717/ 1(S)	0.2100	हेक्टेयर	शांति पत्नी भरोसीलाल जाति चौंसिया पता निवासी वार्ड न.12 नरवर शिवपुरी मध्य प्रदेश भूमि स्वामी	385 0/22						नामांतरण(क्रय/ विक्रय)प्रकरण क्रमांक 101/2019-20/अ-6 आ.दि. 12/06/2019 के अनुसार तहसीलदार द्वारा नवीकरण किया गया है। तहसीलदार द्वारा म. क्र.0050/अ-90/2021-22 एवं आदेश दिनांक 12/01/2022 के अनुसार दिनांक 16/02/2022 को खसरा टिप्पणी में परिवर्तन दर्ज। न्यायालय तहसीलदार के प्रकरण क्र. 0398/अ-6/2022-23, आदेश दि. 01/12/2022 के अनुसार भू-अभिलेख अद्यतित। न्यायालय तहसीलदार के प्रकरण क्र. 1628/अ-6/2022-23, आदेश दि. 01/12/2022 के अनुसार भू-अभिलेख अद्यतित। न्यायालय तहसीलदार के प्रकरण क्र. 0399/अ-6/2022-23, आदेश दि. 01/12/2022 के अनुसार भू-अभिलेख अद्यतित।	
			कृषि	बहीता राजे परमार पत्नी बृजपालसिंह परमार पता निवासी वार्ड न.04 पुराने बस स्टेण्ड के पीछे नरवर शिवपुरी मध्य प्रदेश भूमि स्वामी	220 0/22							
			रु.0.37	रेखा पत्नी परमालसिंह जाति गुर्जर पता निवासी शेरगढ शिवपुरी मध्य प्रदेश भूमि स्वामी	330 0/22							
				नरेन्द्रकुमार पुत्र पन्नालाल जाति जैन पता शिवपुरी मध्य प्रदेश भूमि स्वामी	928 6/22							
				रतीराम पुत्र रामप्रसाद जाति रजक पता शिवपुरी मध्य प्रदेश भूमि स्वामी	396 0/22							



मध्य प्रदेश कम्प्यूटरीकृत भू-अभिलेख
खसरा
प्रारूप एक (नियम 6 देखिए)
मध्य प्रदेश भू-राजस्व संहिता (भू-सर्वेक्षण तथा भू-अभिलेख) नियम, 2020



CLR No. : 11143963989

ग्राम: नरवर			पटवारी हल्का: नरवर			तहसील: नरवर			जिला: शिवपुरी		वर्ष: 2024-2025
भूमि के भाग की युनिक आईडी	भूमि के भाग का प्रकार (सर्वेक्षण संख्यांक / ब्लॉक संख्यांक)	भू-खण्ड संख्यांक (ब्लॉक की दशा में)	1. क्षेत्रफल (हेक्टेयर/वर्ग मीटर में) 2. भूमि उपयोग जिसके लिए निर्धारण किया गया है 3. भू-राजस्व/भू-भाटक (रु. में)	1. भूमिस्वामी का नाम, उसकी माता/पिता / पति का नाम तथा निवास का पता 2. शासकीय भूमि	प्रत्येक भूमि स्वामी का भाग	1. सरकारी पटवारी का नाम, उसकी माता/पिता/पति का नाम तथा निवास का पता 2. पट्टे की अवधि 3. पट्टे के अधीन क्षेत्र	मीट्री क्वचक (यदि कोई हो) का नाम, उसकी माता/पिता/पति का नाम तथा निवास का पता	भूमि पर विलुप्त तथा प्रभार 1. बंधक 2. दृष्टिवंधक 3. भू-अर्जन प्रक्रियाधीन	फसल के ब्यारे		1. भूमि के लिखाई संबंधी प्राप्तिधिति 2. भूमि पर सरब्दना / वृक्ष 3. अन्य अप्रियक्रिया 4. वर्ष के दौरान कॉलम संख्या (1) से (9) तक में प्रविष्टियों में सुधार के आदेश
1	2	3	4	5	6	7	8	9	10	11	
148628 5817	1719/ 3(S)	0.0200 हेक्टेयर	गोविन्दसिंह पुत्र परसादीलाल जाति कुशवाह पता नि नरवर शिवपुरी मध्य प्रदेश भूमि स्वामी	1							रिहायशी भवन 0.0200 प्रकरण क्रमांक 35 आदेश दिनांक 05/08/1990 एवं धारा संख्या 59 के अनुसार खसरा नंबर 1719/3 का क्षेत्रफल 200 (वर्ग मी.) व्यपवर्तित किया गया 2250 वर्गफीट
83K6DA DASIK MH0		आवासीय रु.200.00									



मध्यप्रदेश कम्प्यूटरीकृत भू-अभिलेख
खसरा

प्रारूप एक (नियम 6 देखिए)

मध्यप्रदेश भू-राजस्व संहिता (भू-सर्वेक्षण तथा भू-अभिलेख) नियम, 2020



CLR No. : 11143963647

ग्राम: नरवर			पटवारी हल्का: नरवर			तहसील: नरवर			जिला: शिवपुरी		वर्ष: 2024-2025
भूमि के भाग की युनिक आईडी	भूमि के भाग का प्रकार (सर्वेक्षण संख्याक / ब्लॉक संख्याक)	भू-खण्ड संख्याक (ब्लॉक की दशा में)	1. क्षेत्रफल (हेक्टेयर/वर्ग मीटर में) 2. भूमि उपयोग जिसके लिए निर्धारण किया गया है 3. भू-राजस्व/भू-पाटक (रु. में)	1. भूमिस्वामी का नाम, उसकी माता/पिता / पति का नाम तथा निवास का पता 2. शासकीय भूमि	प्रत्येक भूमि स्वामी का अंश	1. सरकारी पटवारी का नाम, उसकी माता/पिता/पति का नाम तथा निवास का पता 2. पट्टे की अवधि 3. पट्टे के अधीन क्षेत्र	मौखी कृपक (यदि कोई हो) का नाम, उसकी माता/पिता/पति का नाम तथा निवास का पता	भूमि पर विद्वंगन तथा प्रभार 1. बंधक 2. दृष्टिबंधक 3. भू-अर्जन प्रक्रियाधीन	फसल के ब्यारे	फसल के अधीन क्षेत्रफल 1. खरीफ 2. रबी 3. जायद 4. अन्य	1. भूमि के सिंचाई संबंधी प्राप्तिथिति 2. भूमि पर संरचना / वृक्ष 3. अन्य अप्रियक्तियाँ 4. वर्ग के दौरान कॉलम संख्या (1) से (9) तक में प्रविष्टियों में सुधार के आदेश
1	2	3	4	5	6	7	8	9	10	11	12
148628 6098	1719/ 2/3 (S)	0.0100	हेक्टेयर	कमलकिशोर नाबालिग पुत्र प्रेमसिंह संरक्षक पिता स्वयं जाति कुशवाह पता नि नरवर शिवपुरी मध्य प्रदेश भूमि स्वामी	1/2						रिहायशी भवन 0.0100
83K6DA DASK4 MH0			आवासीय रु.100.00	शिवकुमार उर्फ संजय नाबालिग पुत्र प्रेमसिंह संरक्षक पिता स्वयं जाति कुशवाह पता नि नरवर शिवपुरी मध्य प्रदेश भूमि स्वामी 2250 वर्गफुट	1/2						व्यपवर्तन की सूचना क्र. 1305030100011024009427 चालान क्र. 00298133 राशि रु. 1200 दिनांक 15/01/2020 की पुष्टि उपरखण्ड अधिकारी करैरा के द्वारा दिनांक 22/01/2020 को की गयी



मध्य प्रदेश कम्प्यूटरीकृत भू-अभिलेख

खुसरा

प्रारूप एक (नियम 6 देखिए)

मध्य प्रदेश भू-राजस्व संहिता (भू-सर्वेक्षण तथा भू-अभिलेख) नियम, 2020



CLR No. : 11143963645

ग्राम: नरवर			पटवारी हल्का: नरवर			तहसील: नरवर			जिला: शिवपुरी		वर्ष: 2024-2025
भूमि के भाग की युनिक आईडी	भूमि के भाग का प्रकार (सर्वेक्षण संख्यांक/हलॉक संख्यांक)	भू-खण्ड संख्यांक (हलॉक की दशा में)	1. क्षेत्रफल (हेक्टेयर/वर्ग मीटर में) 2. भूमि उपयोग जिसके लिए निर्धारण किया गया है 3. भू-राजस्व/भू-भाटक (रु. में)	1. भूमिस्वामी का नाम, उसकी माता/पिता / पति का नाम तथा निवास का पता 2. शासकीय भूमि	प्रत्येक भूमि स्वामी का अंश	1. सरकारी पटवारी का नाम, उसकी माता/पिता/पति का नाम तथा निवास का पता 2. पट्टे की अवधि 3. पट्टे के अधीन क्षेत्र	मौखी कबक (यदि कोई हो) का नाम, उसकी माता/पिता/पति का नाम तथा निवास का पता	भूमि पर विलेग तथा प्रभार 1. बंधक 2. दृष्टिबंधक 3. भू-अर्जन प्रक्रियाधीन	फसल के ब्यौरे		1. भूमि के तिर्थाई संबंधी प्राप्ति 2. भूमि पर संरचना / वृक्ष 3. अन्य अभियक्तियां 4. वर्ष के दौरान कॉलम संख्या (1) से (9) तक में प्रतिष्ठियों में सुधार के आदेश
1	2	3	4	5	6	7	8	9	10	11	12
148628 6043	1719/ 2/2 (S)	0.0100	हेक्टेयर	कमलकिशोर नाबालिग पुत्र प्रेमसिंह संरक्षक पिता स्वयं जाति कुशवाह पता नि नरवर शिवपुरी मध्य प्रदेश भूमि स्वामी	1/2						रिहायशी भवन 0.0100
83K6DA DASKA MH0			व्यावसायिक रु.200.00	शिवकुमार उर्फ संजय नाबालिग पुत्र प्रेमसिंह संरक्षक पिता स्वयं जाति कुशवाह पता नि नरवर शिवपुरी मध्य प्रदेश भूमि स्वामी 2250 वर्गफुट	1/2						व्यपवर्तन की सूचना क्र. 1305030100011024009427 चालान क्र. 00298133 राशि रु. 1200 दिनांक 15/01/2020 की पुष्टि उपखण्ड अधिकारी करेरा के द्वारा दिनांक 22/01/2020 को की गयी



मध्य प्रदेश कम्प्यूटरीकृत भू-अपिलेख
खसरा

प्रारूप एक (नियम 6 देखिए)

मध्य प्रदेश भू-राजस्व संहिता (भू-सर्वेक्षण तथा भू-अपिलेख) नियम, 2020



CLR No. : 11143963983

ग्राम: नखर			पटवारी हल्का: नखर			तहसील: नखर			जिला: भिवपुरी		वर्ष: 2024-2025
भूमि के भाग की युनिक आईडी	भूमि के भाग का प्रकार (सर्वेक्षण संख्याक / ब्लॉक संख्याक)	भू-खण्ड संख्याक (ब्लॉक की दशा में)	1. क्षेत्रफल (हेक्टर/वर्ग मीटर में) 2. भूमि उपयोग जिसके लिए निर्धारण किया गया है 3. भू-राजस्व/भू-पाटक (रु. में)	1. भूमिस्वामी का नाम, उसकी माता/पिता का नाम तथा निवास का पता 2. शासकीय भूमि	प्रत्येक भूमि स्वामी का अंश	1. सरकारी पट्टेदार का नाम, उसकी माता/पिता/पति का नाम तथा निवास का पता 2. पट्टे की अवधि 3. पट्टे के अधीन क्षेत्र	मौखी कृषक (यदि कोई हो) का नाम, उसकी माता/पिता/पति का नाम तथा निवास का पता	भूमि पर विलग्न तथा प्रभार 1. बंधक 2. दृष्टिबंधक 3. भू-अर्जन प्रक्रियाधीन	फसल के ब्यारे		1. भूमि के सिंचाई संबंधी प्रास्थिति 2. भूमि पर सड़ना/वृक्ष 3. अन्य अप्रियक्रिया 4. वर्ष के दौरान कॉलन संख्या (1) से (9) तक में प्रविष्टियों में सुधार के आदेश
									फसल 1. खरीफ 2. रबी 3. जायद 4. अन्य	फसल के अधीन क्षेत्रफल	
1	2	3	4	5	6	7	8	9	10	11	12
151398 4634	1719/ 1/2/2		0.0083 हेक्टर	धनश्यामसिंह पुत्र मनकाराम जाति बघेल पता नि सावोली शिवपुरी मध्य प्रदेश भूमि स्वामी	1/2						न्या. उपखण्ड अधिकारी करैरा के प्रकरण क्र.0096/अ-2/2020-21 के आदेश के अध्वयधीन दर्ज किया गया। व्यपवर्तन की सूचना क्र.22008148727 चालान क्र. राशि रु. 660 दिनांक की पुष्टि उपखण्ड अधिकारी करैरा के द्वारा दिनांक 08/07/2021 को की गयी 60x30=1800 कांफीट
83K6BA DASK4 MH0			रु.166.00	मंगलसिंह पुत्र मनकाराम जाति बघेल पता नि सावोली शिवपुरी मध्य प्रदेश भूमि स्वामी	1/2						



मध्य प्रदेश कम्प्यूटरीकृत भू-अपिलेख
खसरा

प्रारूप एक (नियम 6 देखिए)
मध्य प्रदेश भू-राजस्व संहिता (भू-सर्वेक्षण तथा भू-अपिलेख) नियम, 2020



CLR No. : 11143963981

ग्राम: नखर			पटवारी हत्का: नखर			तहसील: नखर			जिला: शिवपुरी	वर्ष: 2024-2025	
भूमि के भाग की युनिक आईडी	भूमि के भाग का प्रकार (सर्वेक्षण संख्याक / ब्लॉक संख्याक)	भू-खण्ड संख्याक (ब्लॉक की दशा में)	1. क्षेत्रफल (हेक्टेयर/वर्ग मीटर में) 2. भूमि उपयोग जिसके लिए निर्धारण किया गया है 3. भू-राजस्व/भू-पाटक (लि में)	1. भूमिस्वामी का नाम, उसकी माता/पिता / पति का नाम तथा निवास का पता 2. शासकीय भूमि	प्रत्येक भूमि स्वामी का अंश	1. सरकारी पटवारी का नाम, उसकी माता/पिता/पति का नाम तथा निवास का पता 2. पट्टे की अवधि 3. पट्टे के अधीन क्षेत्र	नीरखी कृषक (यदि कोई हो) का नाम, उसकी माता/पिता/पति का नाम तथा निवास का पता	भूमि पर विलक्षण तथा प्रभार 1. बंधक 2. दृष्टिबंधक 3. भू-अर्जन प्रक्रियाधीन	फसल के ब्यारे फसल 1. खरीफ 2. रबी 3. जायद 4. अन्य	फसल के अधीन क्षेत्रफल	1. भूमि के सिंचाई संबंधी प्राप्ति 2. भूमि पर संरचना / वृक्ष 3. अन्य अभियुक्तियां 4. वर्ष के दौरान कॉलम संख्या (1) से (9) तक में प्रविष्टियों में सुधार के आदेश
1	2	3	4	5	6	7	8	9	10	11	12
151398 4623	1719/ 1/2/1 (S)	0017	हेक्टेयर	घनश्यामसिंह पुत्र मनकाराम जाति वघेल पता नि सावोली शिवपुरी मध्य प्रदेश भूमि स्वामी	1/2						न्या. उपखण्ड अधिकारी करैरा के प्रकरण क्र.0096/अ-2/2020-21 के आदेश के अध्याधीन दर्ज किया गया। व्यपवर्तन की सूचना क्र.22008148727 चालान क्र. राशि रु. 470 दिनांक की पुष्टि उपखण्ड अधिकारी करैरा के द्वारा दिनांक 08/07/2021 को की गयी 60x30=1800 वर्गफीट
83K6DA DASK4 MH0			आवासीय रु.117.00	मंगलसिंह पुत्र मनकाराम जाति वघेल पता नि सावोली शिवपुरी मध्य प्रदेश भूमि स्वामी	1/2						



मध्य प्रदेश कम्प्यूटरीकृत भू-अभिलेख
खसरा

प्रारूप एक (नियम 6 देखिए)

मध्य प्रदेश भू-राजस्व संहिता (भू-सर्वेक्षण तथा भू-अभिलेख) नियम, 2020



CLR No. : 11143963639


ग्राम: नरवर			पटवारी हल्का: नरवर			तहसील: नरवर			जिला: शिवपुरी	वर्ष: 2024-2025	
भूमि के भाग की युनिक आईडी	भूमि के भाग का प्रकार (सर्वेक्षण संख्यांक/ब्लॉक संख्यांक)	भू-खण्ड संख्यांक (ब्लॉक की दशा में)	1. क्षेत्रफल (हेक्टर/वर्ग मीटर में) 2. भूमि उपयोग जिसके लिए निर्धारण किया गया है 3. भू-राजस्व/भू-पाटक (रु. में)	1. भूमिस्वामी का नाम, उसकी माता/पिता / पति का नाम तथा निवास का पता 2. आसकीय भूमि	प्रत्येक भूमि स्वामी का क्षेत्र	1. सरकारी पटवारी का नाम, उसकी माता/पिता/पति का नाम तथा निवास का पता 2. पट्टे की अवधि 3. पट्टे के अधीन क्षेत्र	मौखी कृषक (यदि कोई हो) का नाम, उसकी माता/पिता/पति का नाम तथा निवास का पता	भूमि पर विलक्षण तथा प्रपाप 1. बंधक 2. दृष्टिबंधक 3. भू-अर्जन प्रक्रियाधीन	फसल के ब्यारे	1. भूमि के सिंचाई संबंधी प्रास्थिति 2. भूमि पर संरचना /वृक्ष 3. अन्य अप्रियुक्तियां 4. वर्ष के दौरान कॉलम संख्या (1) से (9) तक में प्रविष्टियों में सुधार के आदेश	
1	2	3	4	5	6	7	8	9	10	11	12
148628 5828 83K6BA DASK4 MHQ	1719/ V/S		0.3200 हेक्टर कृषि रु.3.62	बाबू पुत्र मुलुआ जाति कुशवाह पता नि नरवर शिवपुरी मध्य प्रदेश भूमि स्वामी डायवर्सन 447.75	1						रिहायशी भवन 0.3200



मध्य प्रदेश कम्प्यूटरीकृत भू-अपिलेख
खसरा

प्रारूप एक (नियम 6 देखिए)

मध्य प्रदेश भू-राजस्व संहिता (भू-सर्वेक्षण तथा भू-अपिलेख) नियम, 2020



CLR No. : 11143963263

ग्राम: नरवर			पटवारी हल्का: नरवर			तहसील: नरवर			जिला: शिवपुरी		वर्ष: 2024-2025			
भूमि के भाग की युनिक आईडी	भूमि के भाग का प्रकार (सर्वेक्षण संख्यांक / ब्लॉक संख्यांक)	भू-खण्ड संख्यांक (ब्लॉक की दशा में)	1. क्षेत्रफल (हेक्टेयर/वर्ग मीटर में) 2. भूमि उपयोग जिसके लिए निर्धारण किया गया है 3. भू-राजस्व/भू-पाटक (रु. में)	1. भूमिस्वामी का नाम, उसकी माता/पिता / पति का नाम तथा निवास का पता 2. शासकीय भूमि	प्रत्येक भूमि स्वामी का अंश	1. सरकारी पटवारी का नाम, उसकी माता/पिता/पति का नाम तथा निवास का पता 2. पट्टे की अवधि 3. पट्टे के अधीन क्षेत्र	मौल्यी कृषक (यदि कोई हो) का नाम, उसकी माता/पिता/पति का नाम तथा निवास का पता	भूमि पर विल्लाम तथा प्रभार 1. बंधक 2. दृष्टिबंधक 3. भू-अर्जन प्रक्रियाधीन	फसल के ब्यारे		1. भूमि के सिंचाई संबंधी प्राप्ति 2. भूमि पर संरचना / वृक्ष 3. अन्य अभियुक्तियां 4. वर्ष के दौरान कॉलम संख्या (1) से (9) तक में प्रविष्टियों में सुधार के आदेश			
1	2	3	4	5	6	7	8	9	फसल के ब्यारे	फसल के अधीन क्षेत्रफल		10	11	12
148631 6002	1720/ 2(S)	0.0168	शीतलप्रकाश पुत्र रामचरण जाति कुशवाह पता नि नरवर शिवपुरी मध्य प्रदेश भूमि स्वामी	1/3										
83K5QA DASJN OHO		रु.0.00	अमरसिंह पुत्र रामचरण जाति कुशवाह पता नि नरवर शिवपुरी मध्य प्रदेश भूमि स्वामी	1/3										
			पर्वतसिंह पुत्र रामचरण जाति कुशवाह पता नि नरवर शिवपुरी मध्य प्रदेश भूमि स्वामी	1/3										
												रिहायशी भवन 0.0170		
												बटवारा प्रकरण क्रमांक 61/2017-18/अ-27-2 आ.दि. 18/12/2018 के अनुसार तहसीलदार द्वारा स्वीकार किया गया है।		




मध्य प्रदेश कम्प्यूटरीकृत भू-अभिलेख

खसरा

प्रारूप एक (नियम 6 देखिए)

मध्य प्रदेश भू-राजस्व संहिता (भू-सर्वेक्षण तथा भू-अभिलेख) नियम, 2020



CLR No. : 11143963261

ग्राम: नरवर			पटवारी हल्का: नरवर			तहसील: नरवर			जिला: शिवपुरी		वर्ष: 2024-2025
भूमि के भाग की युनिक आईडी	भूमि के भाग का प्रकार (सर्वेक्षण संख्याक/ब्लॉक संख्याक)	भू-खण्ड संख्याक (ब्लॉक की दशा में)	1. क्षेत्रफल (हेक्टेयर/वर्ग मीटर में) 2. भूमि उपयोग जिसके लिए निर्धारण किया गया है 3. भू-राजस्व/भू-पाटक (रु. में)	1. भूमिस्वामी का नाम, उसकी माता/पिता / पति का नाम तथा निवास का पता 2. शासकीय भूमि	प्रत्येक भूमि स्वामी का क्षेत्र	1. सरकारी पटवारी का नाम, उसकी माता/पिता/पति का नाम तथा निवास का पता 2. पट्टे की अवधि 3. पट्टे के अधीन क्षेत्र	मौखी कृषक (यदि कोई हो) का नाम, उसकी माता/पिता/पति का नाम तथा निवास का पता	भूमि पर विलक्षण तथा प्रभार 1. बंधक 2. दृष्टिबंधक 3. भू-अर्जन प्रक्रियाधीन	फसल के ब्यारे	फसल के अधीन क्षेत्रफल	1. भूमि के सिवाई संबंधी प्राप्तिदि 2. भूमि पर तस्कना / वृक्ष 3. अन्य अप्रियुक्तियां 4. वर्ष के दौरान कॉलन संख्या (1) से (9) तक में प्रविष्टियों में सुधार के अट्रेस
1	2	3	4	5	6	7	8	9	10	11	12
148631 5991	1720/ 1(S)	02932	हेक्टेयर	पवनकुमार पुत्र महावीरप्रसाद जाति जैन पता निवासी बार्ड न.04 चोडापाडा मोहल्ला नरवर शिवपुरी मध्य प्रदेश भूमि स्वामी	753 2/78 32						रिहायशी भवन 0.2930 बटवारा प्रकरण क्रमांक 61/2017-18/अ-27-2 आ.दि. 18/12/2018 के अनुसार तहसीलदार द्वारा स्वीकार किया गया है। न्यायालय तहसीलदार के प्रकरण क्र. 0729/अ-6/2022-23, आदेश दि. 20/12/2022 के अनुसार भू-अभिलेख अद्यतित।
83K6F5 DASJB PH0			रु.0.00	राजकुमारी पत्नी महावीरप्रसाद जाति जैन पता शिवपुरी मध्य प्रदेश भूमि स्वामी	300/ 783 2						



खाई



मध्य प्रदेश कम्प्यूटरीकृत भू-अभिलेख
 खसरा
 प्रारूप एक (नियम 6 देखिए)
 मध्य प्रदेश भू-राजस्व संहिता (भू-सर्वेक्षण तथा भू-अभिलेख) नियम, 2020

CLR No. : 11143962290

ग्राम: नखर			पटवारी हल्का: नखर			तहसील: नखर			जिला: शिवपुरी		वर्ष: 2024-2025
भूमि के भाग की यूनिक आईडी	भूमि के भाग का प्रकार (सर्वेक्षण संख्यांक/ब्लॉक संख्यांक)	भू-खण्ड संख्यांक (ब्लॉक की दशा में)	1. क्षेत्रफल (हेक्टेयर/वर्ग मीटर में) 2. भूमि उपयोग जिसके लिए निर्धारण किया गया है 3. भू-राजस्व/भू-भाटक (रु. में)	1. भूमिस्वामी का नाम, उसकी माता/पिता / पति का नाम तथा निवास का पता 2. शासकीय भूमि	प्रत्येक भूमि स्वामी का अंश	1. सरकारी पटवारी का नाम, उसकी माता/पिता/पति का नाम तथा निवास का पता 2. पट्टे की अवधि 3. पट्टे के अधीन क्षेत्र	मौखी कृषक (यदि कोई हो) का नाम, उसकी माता/पिता/पति का नाम तथा निवास का पता	भूमि पर विलक्षण तथा प्रभार 1. बंधक 2. दृष्टिबंधक 3. भू-अर्जन प्रक्रियाधीन	फसल के ब्यौरे फसल 1. खरीफ 2. रबी 3. जायद 4. अन्य	फसल के अधीन क्षेत्रफल	1. भूमि के सिंचाई संबंधी प्राप्ति 2. भूमि पर संरचना / वृक्ष 3. अन्य अभियुक्तियां 4. वर्ष के दौरान कॉलम संख्या (1) से (9) तक में प्रविष्टियों में सुधार के आदेश
1	2	3	4	5	6	7	8	9	10	11	12
148634 7107 83K69F DASYS UHQ	1721/ 2(S)	0.0600 हेक्टेयर	पवनकुमार पुत्र महावीरप्रसाद जाति जैन पता निवासी वार्ड न.04 चोडापाडा मोहल्ला नखर शिवपुरी मध्य प्रदेश भूमि स्वामी	753 2/78 32							रिहायशी भवन 0.0600 न्यायालय तहसीलदार के प्रकरण क्र. 0729/अ-6/2022-23, आदेश दि. 20/12/2022 के अनुसार भू-अभिलेख अद्यतित।
		रु.0.00	राजकुमारी पत्नी महावीरप्रसाद जाति जैन पता शिवपुरी मध्य प्रदेश भूमि स्वामी	300/ 783 2							



मध्य प्रदेश कम्प्यूटरीकृत भू-अभिलेख
खसरा
प्रारूप एक (नियम 6 देखिए)
मध्य प्रदेश भू-राजस्व संहिता (भू-सर्वेक्षण तथा भू-अभिलेख) नियम, 2020

CLR No. : 11143962540

ग्राम: नरवर			पटवारी हत्का: नरवर			तहसील: नरवर			जिला: भिवपुरी		वर्ष: 2024-2025
भूमि के भाग की युनिक आईडी	भूमि के भाग का प्रकार (सर्वेक्षण संख्यांक/ब्लॉक संख्यांक)	भू-खण्ड संख्यांक (ब्लॉक की दशा में)	1. क्षेत्रफल (हेक्टेयर/वर्ग मीटर में) 2. भूमि उपयोग जिसके लिए निर्धारण किया गया है 3. भू-राजस्व/भू-पाटक (रु. में)	1. भूमिस्वामी का नाम, उसकी माता/पिता का नाम तथा निवास का पता 2. शासकीय भूमि	प्रत्येक भूमि स्वामी का क्षेत्र	1. सरकारी पट्टे/वसुली का नाम, उसकी माता/पिता/पति का नाम तथा निवास का पता 2. पट्टे की अवधि 3. पट्टे के अधीन क्षेत्र	नीरबी कृषक (यदि कोई हो) का नाम, उसकी माता/पिता/पति का नाम तथा निवास का पता	भूमि पर विल्लंगन तथा प्रभार 1. बंधक 2. दृष्टिबंधक 3. भू-अर्जन प्रक्रियाधीन	फसल के ब्यौरे	फसल के अधीन क्षेत्रफल	1. भूमि के सिंचाई संबंधी प्रास्थिति 2. भूमि पर सरचना/वृक्ष 3. अन्य अप्रियक्तियाँ 4. वर्ष के दौरान कॉलम संख्या (1) से (9) तक में प्रविष्टियों में सुधार के आदेश
1	2	3	4	5	6	7	8	9	10	11	12
152036 2247	1721/ 1(S)	0.1700	हेक्टेयर स्थायी कच्ची सड़क रु.0.00	(शासकीय) मध्यप्रदेश शासन शासकीय	1						तहसीलदार द्वारा प्र. क्र. 0138/ब-121/2021-22 एवं आदेश दिनांक 08/11/2021के अनुसार दिनांक 17/11/2021को खसरा नंबर 1721/1 जोड़ा गया।



मध्य प्रदेश कम्प्यूटरीकृत भू-अभिलेख

खसरा

प्रारूप एक (नियम 6 देखिए)

मध्य प्रदेश भू-राजस्व संहिता (भू-सर्वेक्षण तथा भू-अभिलेख) नियम, 2020

CLR No. : 11143962287



ग्राम: नरवर			पटवारी हत्का: नरवर			तहसील: नरवर			जिला: शिवपुरी		वर्ष: 2024-2025
भूमि के भाग की युनिक आईडी	भूमि के भाग का प्रकार (सर्वेक्षण संख्यांक/ब्लॉक संख्यांक)	भू-खण्ड संख्यांक (ब्लॉक की दशा में)	1. क्षेत्रफल (हेक्टेयर/वर्ग मीटर में) 2. भूमि उपयोग जिसके लिए निर्धारण किया गया है 3. भू-राजस्व/भू-पाटक (में)	1. भूमिस्वामी का नाम, उसकी माता/पिता / पति का नाम तथा निवास का पता 2. शासकीय भूमि	प्रत्येक भूमि स्वामी का अंश	1. सरकारी पटवारी का नाम, उसकी माता/पिता/पति का नाम तथा निवास का पता 2. पट्टे की अवधि 3. पट्टे के अधीन क्षेत्र	नीरबी कुषक (यदि कोई हो) का नाम, उसकी माता/पिता/पति का नाम तथा निवास का पता	भूमि पर विलक्षण तथा प्रभार 1. बंधक 2. दृष्टिबंधक 3. भू-अर्जन प्रक्रियाधीन	फसल के ब्यारे	फसल के अधीन क्षेत्रफल	1. भूमि के सिंचाई संबंधी प्रास्थिति 2. भूमि पर संरचना / वृक्ष 3. अन्य अप्रियुक्तियां 4. वर्ष के दौरान कॉलम संख्या (1) से (9) तक में प्रविष्टियों में सुधार के आदेश
1	2	3	4	5	6	7	8	9	10	11	12
148637 7562 83K686 DASYE PH0	1722/ 2(S)	0.4200	हेक्टेयर कृषि रु.0.00	पवनकुमार पुत्र महावीरप्रसाद जाति जैन पता निवासी वार्ड न.04 चोडापाडा मोहल्ला नरवर शिवपुरी मध्य प्रदेश भूमि स्वामी राजकुमारी पत्नी महावीरप्रसाद जाति जैन पता शिवपुरी मध्य प्रदेश भूमि स्वामी	753 2/78 32 300/ 783 2						रिहायशी मवन 0.4200 न्यायालय तहसीलदार के प्रकरण क्र. 0729/अ-6/2022-23, आदेश दि. 20/12/2022 के अनुसार भू-अभिलेख अद्यतित



मध्य प्रदेश कम्प्यूटरीकृत भू-अभिलेख
खसरा

प्रारूप एक (नियम 6 देखिए)
मध्य प्रदेश भू-राजस्व संहिता (भू-सर्वेक्षण तथा भू-अभिलेख) नियम, 2020

CLR No. : 11143962285



ग्राम: नरवर			पटवारी हत्का: नरवर			तहसील: नरवर			जिला: शिवपुरी		वर्ष: 2024-2025
भूमि के भाग की युनिक आईडी	भूमि के भाग का प्रकार (सर्वेक्षण संख्यांक/ब्लॉक संख्यांक)	भू-खण्ड संख्यांक (ब्लॉक की दशा में)	1. क्षेत्रफल (हेक्टेयर/वर्ग मीटर में) 2. भूमि उपयोग जिसके लिए निर्धारण किया गया है 3. भू-राजस्व/भू-भाटक (ले में)	1. भूमिस्वामी का नाम, उसकी माता/पिता / पति का नाम तथा निवास का पता 2. शासकीय भूमि	प्रत्येक भूमि स्वामी का धरा	1. मूलकी पटवारी का नाम, उसकी माता/पिता/पति का नाम तथा निवास का पता 2. पट्टे की अवधि 3. पट्टे के अधीन क्षेत्र	नीरबी कृषक (यदि कोई हो) का नाम, उसकी माता/पिता/पति का नाम तथा निवास का पता	भूमि पर विलक्षण तथा प्रपार 1. बंधक 2. दृष्टिबंधक 3. भू-अर्जन प्रक्रियाधीन	फसल के ब्यारे	फसल के अधीन क्षेत्रफल	1. भूमि के सिंचाई संबंधी प्रास्थिति 2. भूमि पर संरचना/वृक्ष 3. अन्य अभियुक्तियां 4. वर्ष के दौरान कॉलम संख्या (1) से (9) तक में प्रविष्टियों में सुधार के आदेश
1	2	3	4	5	6	7	8	9	10	11	12
148637 7696	1722/ 1(S)	0.0100	हेक्टेयर	पवनकुमार पुत्र महावीरप्रसाद जाति जैन पता निवासी वार्ड न.04 चोडापाडा मोहल्ला नरवर शिवपुरी मध्य प्रदेश भूमि स्वामी	753 2/78 32						रिहायशी भवन 0.0100 न्यायालय तहसीलदार के प्रकरण क्र. 0729/अ-6/2022-23, आदेश दि. 20/12/2022 के अनुसार भू-अभिलेख अद्यतित
83K696 DASYE PHO		रु.0.00	कृषि	राजकुमारी पत्नी महावीरप्रसाद जाति जैन पता शिवपुरी मध्य प्रदेश भूमि स्वामी	300/ 783 2						




मध्य प्रदेश कम्प्यूटरीकृत भू-अभिलेख

खसरा

प्ररूप एक (नियम 6 देखिए)

मध्य प्रदेश भू-राजस्व संहिता (भू-सर्वेक्षण तथा भू-अभिलेख) नियम, 2020



CLR No. : 11143983076


ग्राम: नरवर			पटवारी हल्का: नरवर			तहसील: नरवर			जिला: शिवपुरी		वर्ष: 2024-2025
भूमि के भाग की युनिक आईडी	भूमि के भाग का प्रकार (सर्वेक्षण संख्यांक / ब्लॉक संख्यांक)	भू-खण्ड संख्यांक (ब्लॉक की दशा में)	1. क्षेत्रफल (हेक्टेयर/वर्ग मीटर में) 2. भूमि उपयोग जिसके लिए निर्धारण किया गया है 3. भू-राजस्व/भू-भाटक (रु. में)	1. भूमिस्वामी का नाम, उसकी माता/पिता का नाम तथा निवास का पता 2. शासकीय भूमि	प्रत्येक भूमि स्वामी का अंश	1. सरकारी/पट्टेदार/नाम, उसकी माता/पिता/पति का नाम तथा निवास का पता 2. पट्टे की अवधि 3. पट्टे के अधीन क्षेत्र	नीरबी कृषक (यदि कोई हो) का नाम, उसकी माता/पिता/पति का नाम तथा निवास का पता	भूमि पर विद्वंगन तथा प्रभार 1. बंधक 2. दृष्टिबंधक 3. भू-अर्जन प्रक्रियाधीन	फसल के ब्यौरे	फसल के अधीन क्षेत्रफल	1. भूमि के सिंचाई संबंधी प्राप्ति 2. भूमि पर सखना/वृक्ष 3. अन्य अभियुक्तियां 4. वर्ष के दौरान कॉलम संख्या (1) से (9) तक में प्रविष्टियों में सुधार के आदेश
1	2	3	4	5	6	7	8	9	10	11	12
151861 2794 83JTB6 DASDL JHO	1949/ 1/1 (S)	0.0425 हेक्टेयर कृषि रु.0.00	उदयसिंह पुत्र बाबूलाल जाति कुशवाह पता नि नरवर शिवपुरी मध्य प्रदेश भूमि स्वामी	1							बटवारा प्रकरण क्रमांक 95/2017-18/अ-27-2 आ.दि 10/10/2018 के अनुसार तहसीलदार द्वारा स्वीकार किया गया है।



मध्य प्रदेश कम्प्यूटरीकृत भू-अभिलेख
खसरा

प्रारूप एक (नियम 6 देखिए)

मध्य प्रदेश भू-राजस्व संहिता (भू-सर्वेक्षण तथा भू-अभिलेख) नियम, 2020



CLR No. : 11143982640

ग्राम: नरवर			पटवारी हस्का: नरवर			तहसील: नरवर			जिला: शिवपुरी		वर्ष: 2024-2025
भूमि के भाग की युनिक आईडी	भूमि के भाग का प्रकार (सर्वेक्षण संख्याक / ब्लॉक संख्याक)	भू-खण्ड संख्याक (ब्लॉक की दशा में)	1. क्षेत्रफल (हेक्टेयर/वर्ग मीटर में) 2. भूमि उपयोग जिसके लिए निर्धारण किया गया है 3. भू-राजस्व/भू-पाटक (रु. में)	1. भूमिस्वामी का नाम, उसकी माता/पिता / पति का नाम तथा निवास का पता 2. शासकीय भूमि	प्रत्येक भूमि स्वामी का अंश	1. सरकारी पटवारी का नाम, उसकी माता/पिता/पति का नाम तथा निवास का पता 2. पट्टे की अवधि 3. पट्टे के अधीन क्षेत्र	मौखी कृषक (यदि कोई हो) का नाम, उसकी माता/पिता/पति का नाम तथा निवास का पता	भूमि पर विहंगम तथा प्रभार 1. बंधक 2. दृष्टिबंधक 3. भू-अर्जन प्रक्रियाधीन	फसल के ब्यारे फसल 1. खरीफ 2. रबी 3. जायद 4. अन्य	फसल के अधीन क्षेत्रफल	1. भूमि के सिंवाई संबंधी प्राप्ति 2. भूमि पर सरचना / वृक्ष 3. अन्य अभियुक्तियाँ 4. वर्ष के दौरान कॉलम संख्या (1) से (9) तक में प्रविष्टियों में सुधार के आदेश
1	2	3	4	5	6	7	8	9	10	11	12
151861 2805 83JTB6 DASDL JH0	1949/ 1/2 (S)	0.0100 हेक्टेयर	उदयसिंह पुत्र बाबूलाल जाति कुशवाह पता नि नरवर शिवपुरी मध्य प्रदेश भूमि स्वामी		1						बटवारा प्रकरण क्रमांक 95/2017-18/अ-27-2 आ.दि. 10/10/2018 के अनुसार तहसीलदार द्वारा स्वीकार किया गया है। व्यपवर्तन की सूचना क्र. 22013768037 चालान क्र. 002954923 राशि रु. 800 दिनांक 12/09/2021 निर्धारित अवधि उपरांत प्रवृत्ति की गयी।



मध्य प्रदेश कम्प्यूटरीकृत भू-अभिलेख

खसरा

प्ररूप एक (नियम 6 देखिए)

मध्य प्रदेश भू-राजस्व संहिता (भू-सर्वेक्षण तथा भू-अभिलेख) नियम, 2020



CLR No. : 11143982642

ग्राम: नरवर			पटवारी इल्का: नरवर			तहसील: नरवर			जिला: शिवपुरी	वर्ष: 2024-2025	
भूमि के भाग की यूनिक आईडी	भूमि के भाग का प्रकार (सर्वेक्षण संख्यांक / ब्लॉक संख्यांक)	भू-खण्ड संख्यांक (ब्लॉक की दशा में)	1. क्षेत्रफल (हेक्टेयर/वर्ग मीटर में) 2. भूमि उपयोग जिसके लिए निर्धारण किया गया है 3. भू-राजस्व/भू-पाटक (रु. में)	1. भूमिस्वामी का नाम, उसकी माता/पिता / पति का नाम तथा निवास का पता 2. शासकीय भूमि	प्रत्येक भूमि स्वामी का अंश	1. सरकारी पट्टेदारी का नाम, उसकी माता/पिता/पति का नाम तथा निवास का पता 2. पट्टे की अवधि 3. पट्टे के अधीन क्षेत्र	मालकी कृषक (यदि कोई हो) का नाम, उसकी माता/पिता/पति का नाम तथा निवास का पता	भूमि पर विल्लंगन तथा प्रभार 1. बंधक 2. दृष्टिवंधक 3. भू-अर्जन प्रक्रियाधीन	फसल के ब्यारे फसल के अधीन क्षेत्रफल 1. खरीफ 2. रबी 3. जायद 4. अन्य	1. भूमि के सिंचाई संबंधी प्रास्थिति 2. भूमि पर सरचना / वृक्ष 3. अन्य अपियुक्तियां 4. वर्ष के दौरान कॉलम संख्या (1) से (9) तक में प्रविष्टियों में सुधार के आदेश	
1	2	3	4	5	6	7	8	9	10	11	12
149238 5703	1949/ 2(S)	0.0525 हेक्टेयर	कृषि रु.0.00	बालकिशन पुत्र बाबूलाल जाति कुशवाह पता नि नरवर शिवपुरी मध्य प्रदेश भूमि स्वामी	1						अन्य व्यवसायिक स्थल 0.0530 बटवारा प्रकरण क्रमांक 95/2017-18/अ-27-2 आ.दि. 10/10/2018 के अनुसार तहसीलदार द्वारा स्वीकार किया गया है।



CLR No. : 11143982645

मध्य प्रदेश कम्प्यूटरीकृत भू-अभिलेख
 खसरा
 प्रारूप एक (नियम 6 देखिए)
 मध्य प्रदेश भू-राजस्व संहिता (भू-सर्वेक्षण तथा भू-अभिलेख) नियम, 2020



ग्राम: नरवर			पटवारी ब्लॉक: नरवर		तहसील: नरवर			जिला: शिवपुरी	वर्ष: 2024-2025		
भूमि के भाग की युनिक आईडी	भूमि के भाग का प्रकार (सर्वेक्षण संख्यांक/ब्लॉक संख्यांक)	भू-खण्ड संख्यांक (ब्लॉक की दशा में)	1. क्षेत्रफल (हेक्टेयर/वर्ग मीटर में) 2. भूमि उपयोग जिसके लिए निर्धारण किया गया है 3. भू-राजस्व/भू-भाटक (रु. में)	1. भूमिस्वामी का नाम, उसकी माता/पिता/पति का नाम तथा निवास का पता 2. शासकीय भूमि	प्रत्येक भूमि स्वामी का अंश	1. सरकारी/पट्टेदारों का नाम, उसकी माता/पिता/पति का नाम तथा निवास का पता 2. पट्टे की अवधि 3. पट्टे के अधीन क्षेत्र	मीस्त्री कृषक (यदि कोई हो) का नाम, उसकी माता/पिता/पति का नाम तथा निवास का पता	भूमि पर विलग्न तथा प्रभार 1. बंधक 2. दृष्टिबंधक 3. भू-अर्जन प्रक्रियाधीन	फसल के ब्यारे फसल के अधीन क्षेत्रफल 1. खरीफ 2. रबी 3. जायद 4. अन्य	1. भूमि के सिंचाई संबंधी प्रास्थिति 2. भूमि पर संरचना/वृक्ष 3. अन्य अप्रियुक्तियां 4. वर्ष के दौरान कॉलम संख्या (1) से (9) तक में प्रविष्टियों में सुधार के आदेश	
1	2	3	4	5	6	7	8	9	10	11	12
149238 5714	1949/ 3(S)	0.0525 हेक्टेयर	कमलसिंह पुत्र बाबूलाल जाति कुशवाह पता नि नरवर शिवपुरी मध्य प्रदेश भूमि स्वामी	1							अन्य व्यवसायिक स्थल 0.0530 बटवारा प्रकरण क्रमांक 95/2017-18/अ-27-2 आ.दि. 10/10/2018 के अनुसार तहसीलदार द्वारा स्वीकार किया गया है।



CLR No. : 11143983084

मध्य प्रदेश कम्प्यूटरीकृत भू-अपिलेख
खसरा
प्रारूप एक (नियम 6 देखिए)
मध्य प्रदेश भू-राजस्व संहिता (भू-सर्वेक्षण तथा भू-अपिलेख) नियम, 2020




ग्राम: नरवर			पटवारी हल्का: नरवर			तहसील: नरवर			जिला: शिवपुरी	वर्ष: 2024-2025	
भूमि के भाग की युनिक आईडी	भूमि के भाग का प्रकार (सर्वेक्षण संख्याक / ब्लॉक संख्याक)	भू-खण्ड संख्याक (ब्लॉक संख्याक की दशा में)	1. क्षेत्रफल (हेक्टेयर/वर्ग मीटर में) 2. भूमि उपयोग जिसके लिए निर्धारण किया गया है 3. भू-राजस्व/भू-भाटक (रु. में)	1. भूमिस्वामी का नाम, उसकी माता/पिता / पति का नाम तथा निवास का पता 2. शासकीय भूमि	प्रत्येक भूमि स्वामी का अंश	1. सरकारी पटवारी का नाम, उसकी माता/पिता/पति का नाम तथा निवास का पता 2. पट्टे की अवधि 3. पट्टे के अधीन क्षेत्र	मौखी कृषक (यदि कोई हो) का नाम, उसकी माता/पिता/पति का नाम तथा निवास का पता	भूमि पर विहंगम तथा प्रभार 1. बंधक 2. दृष्टिबंधक 3. भू-अर्जन प्रक्रियाधीन	फसल के ब्यौरे फसल 1. खरीफ 2. रबी 3. जायद 4. अन्य	फसल के अधीन क्षेत्रफल	1. भूमि के सिवार्ड संबंधी प्राप्ति 2. भूमि पर सरचना / दृष्ट 3. अन्य अप्रियुक्तियां 4. वर्ष के दौरान कॉलम संख्या (1) से (9) तक में प्रविष्टियों में सुधार के आदेश
1	2	3	4	5	6	7	8	9	10	11	12
149238 5545 83JTDB DASE4 4H0	1949/ 4/2 (S)	0.0102 हेक्टेयर	रतनसिंह पुत्र बाबूलाल जाति कुशवाह पता नि नरवर शिवपुरी मध्य प्रदेश भूमि स्वामी रु.204.00		1						बटवारा प्रकरण क्रमांक 95/2017-18/अ-27-2 आ.दि 10/10/2018 के अनुसार तहसीलदार द्वारा स्वीकार किया गया है। व्यपवर्तन की सूचना क्र. 22007453361 बालान क्र. 002920784 राशि रु. 820 दिनांक 03/02/2021 की मुष्टि उपखण्ड अधिकारी के द्वारा दिनांक 05/02/21 को की गयी।




CLR No. : 11143983090

मध्य प्रदेश कम्प्यूटरीकृत भू-अभिलेख
खसरा
प्रारूप एक (नियम 6 देखिए)
मध्य प्रदेश भू-राजस्व संहिता (भू-सर्वेक्षण तथा भू-अभिलेख) नियम, 2020



ग्राम: नखर			पटवारी हल्का: नखर			तहसील: नखर			जिला: शिवपुरी		वर्ष: 2024-2025	
भूमि के भाग की श्रृंखला आईडी	भूमि के भाग का प्रकार (सर्वेक्षण संख्यांक / ब्लॉक संख्यांक)	भू-खण्ड संख्यांक (ब्लॉक की दशा में)	1. क्षेत्रफल (हेक्टेयर/वर्ग मीटर में) 2. भूमि उपयोग जिसके लिए निर्धारण किया गया है 3. भू-राजस्व/भू-भाटक (रु. में)	1. भूमिस्वामी का नाम, उसकी माता/पिता का नाम तथा निवास का पता 2. शासकीय भूमि	प्रत्येक भूमि स्वामी का अंश	1. सरकारी पट्टेदारों का नाम, उसकी माता/पिता/पति का नाम तथा निवास का पता 2. पट्टे की अवधि 3. पट्टे के अधीन क्षेत्र	मौखी कृषक (यदि कोई हो) का नाम, उसकी माता/पिता/पति का नाम तथा निवास का पता	भूमि पर विहंगम तथा प्रभार 1. बंधक 2. दृष्टिबंधक 3. भू-अर्जन प्रक्रियाधीन	फसल के ब्यौरे		1. भूमि के सिवार्ड संबंधी प्राप्ति 2. भूमि पर संरचना / वृक्ष 3. अन्य अभियंत्रितियाँ 4. वर्ष के दौरान कॉलम संख्या (1) से (9) तक में प्रविष्टियों में सुधार के आदेश	
1	2	3	4	5	6	7	8	9	10	11	12	
149238 5512 83JTGF DASED 6H0	1949/ 5/1 (S)	G.0186 हेक्टेयर	प्राणसिंह पुत्र बाबूलाल जाति कुशवाह पता शिवपुरी मध्य प्रदेश भूमि स्वामी	676							बटवारा प्रकरण क्रमांक 95/2017-18/अ-27-2 आ.दि. 10/10/2018 के अनुसार तहसीलदार द्वारा स्वीकार किया गया है। नामांतरण(क्रय/ विक्रय)प्रकरण क्रमांक 456/2019-20/अ-6 आ.दि. 19/12/2019 के अनुसार तहसीलदार द्वारा स्वीकार किया गया है। नामांतरण(क्रय/ विक्रय)प्रकरण क्रमांक 45/2019-20/अ-6 आ.दि. 15/05/2019 के अनुसार तहसीलदार द्वारा स्वीकार किया गया है। प्रकरण क्रमांक 140 आदेश दिनांक 17/10/2019 एवं धारा संख्या 59 के अनुसार खसरा नंबर 1949/5 का क्षेत्रफल 186 (वर्ग मी.) व्यपवर्तित किया गया। न्यायालय तहसीलदार के प्रकरण क्र. 649/2020-21/अ-6 आदेश दि. 09/03/2021 के अनुसार भू-अभिलेख अद्यतित।	
			द्वारिकाप्रसाद पुत्र किशनलाल जाति कुशवाह पता शिवपुरी मध्य प्रदेश भूमि स्वामी	240								
			मालती पत्नी द्वारिकाप्रसाद जाति कुशवाह पता शिवपुरी मध्य प्रदेश भूमि स्वामी	159								
				6/10								
		रु.372.00		760								



मध्य प्रदेश कम्प्यूटरीकृत भू-अभिलेख
खसरा

प्रारूप एक (नियम 6 देखिए)
मध्य प्रदेश भू-राजस्व संहिता (भू-सर्वेक्षण तथा भू-अभिलेख) नियम, 2020

CLR No. : 11143982658


ग्राम: नखर			पटवारी हल्का: नखर			तहसील: नखर			जिला: शिवपुरी		वर्ष: 2024-2025
भूमि के भाग की युनिक आईडी	भूमि के भाग का प्रकार (सर्वेक्षण संख्यांक/ह्लॉक संख्यांक)	भू-खण्ड संख्यांक (ह्लॉक की दशा में)	1. क्षेत्रफल (हेक्टेयर/वर्ग मीटर में) 2. भूमि उपयोग जिसके लिए किया गया है 3. भू-राजस्व/भू-भाटक (ह्लॉक में)	1. भूमिस्वामी का नाम, उसकी माता/पिता का नाम तथा निवास का पता 2. शासकीय भूमि	प्रत्येक भूमि स्वामी का अंश	1. सरकारी पट्टे/दरि का नाम, उसकी माता/पिता/पति का नाम तथा निवास का पता 2. पट्टे की अवधि 3. पट्टे के अधीन क्षेत्र	मौखी कृषक (यदि कोई हो) का नाम, उसकी माता/पिता/पति का नाम तथा निवास का पता	भूमि पर विच्छेद तथा प्रभार 1. बंधक 2. दृष्टिवंधक 3. भू-अर्जन प्रक्रियाधीन	फसल के ब्यारे	फसल के अधीन क्षेत्रफल	1. भूमि के सिवाई संबंधी प्राप्ति 2. भूमि पर सरचना/वृक्ष 3. अन्य अभियुक्तियां 4. वर्ष के दौरान कॉलम संख्या (1) से (9) तक में प्रविष्टियों में सुधार के आदेश
1	2	3	4	5	6	7	8	9	10	11	12
152632 4488	1949/ 5/2/1 (S)		0.0666 हेक्टेयर	प्राणसिंह पुत्र बाबूलाल जाति कुशवाह पता शिवपुरी मध्य प्रदेश भूमि स्वामी	676 6/10 760						बटवारा प्रकरण क्रमांक 95/2017-18/अ-27-2 आ.दि. 10/10/2018 के अनुसार तहसीलदार द्वारा स्वीकार किया गया है। नामांतरण(क्रय/ विक्रय)प्रकरण क्रमांक 456/2019-20/अ-6 आ.दि 19/12/2019 के अनुसार तहसीलदार द्वारा स्वीकार किया गया है। नामांतरण(क्रय/ विक्रय)प्रकरण क्रमांक 45/2019-20/अ-6 आ.दि. 15/05/2019 के अनुसार तहसीलदार द्वारा स्वीकार किया गया है। न्यायालय तहसीलदार के प्रकरण क्र. 649/2020-21/अ-6 आदेश दि. 09/03/2021 के अनुसार भू-अभिलेख अद्यतित
83JTG DASED 6H0			रु.0.00	द्वारिकाप्रसाद पुत्र किशनलाल जाति कुशवाह पता शिवपुरी मध्य प्रदेश भूमि स्वामी	240 0/10 760						
				मालती पत्नी द्वारिकाप्रसाद जाति कुशवाह पता शिवपुरी मध्य प्रदेश भूमि स्वामी	159 4/10 760						



मध्य प्रदेश कम्प्यूटरीकृत भू-अपिलेख
खसरा

प्रारूप एक (नियम 6 देखिए)

मध्य प्रदेश भू-राजस्व संहिता (भू-सर्वेक्षण तथा भू-अपिलेख) नियम, 2020



CLR No. : 11143982648


ग्राम: नरवर			पटवारी हल्का: नरवर			तहसील: नरवर			जिला: शिवपुरी		वर्ष: 2024-2025	
भूमि के भाग की युनिक आईडी	भूमि के भाग का प्रकार (सर्वेक्षण संख्याक/ब्लॉक संख्याक)	भू-खण्ड संख्याक (ब्लॉक की दशा में)	1. क्षेत्रफल (हेक्टेयर/वर्ग मीटर में)		1. भूमिस्वामी का नाम, उसकी माता/पिता का नाम तथा निवास का पता 2. शासकीय भूमि	प्रत्येक भूमि स्वामी का भाग	1. सरकारी पटवारी का नाम, उसकी माता/पिता/पति का नाम तथा निवास का पता 2. पट्टे की अवधि 3. पट्टे के अधीन क्षेत्र	मौखी कृषक (यदि कोई हो) का नाम, उसकी माता/पिता/पति का नाम तथा निवास का पता	भूमि पर विहंगम तथा प्रभार 1. बंधक 2. दुष्टिबंधक 3. भू-अर्जन प्रक्रियाधीन	फसल के बारे में		1. भूमि के सिवाई संबंधी प्राप्ति 2. भूमि पर संरचना/वृक्ष 3. अन्य अभियुक्तियाँ 4. वर्ष के दौरान कॉलम संख्या (1) से (9) तक में प्रविष्टियों में सुधार के आदेश
			2. भूमि उपयोग जिसके लिए निर्धारण किया गया है 3. भू-राजस्व/भू-पाटक (रु. में)	4.						5.	6.	
149238 5534	1949/ M(S)	0.0423	हेक्टेयर		रतनसिंह पुत्र बाबूलाल जाति कुशवाह पता नि नरवर शिवपुरी मध्य प्रदेश भूमि स्वामी	1						बटवारा प्रकरण क्रमांक 95/2017-18/अ-27-2 आ.दि. 10/10/2018 के अनुसार तहसीलदार द्वारा स्वीकार किया गया है व्यपवर्तन की सूचना क्र. 22007453361 चालान क्र. 002920 राशि रु. 820 दिनांक 03022021 की पुष्टि उपखण्ड अधिकारी द्वारा दिनांक 05/02/21 को की गयी।
83JT.DU DASE4 4H0			कृषि	रु.0.00								



मध्य प्रदेश कम्प्यूटरीकृत भू-अभिलेख
खसरा

प्रारूप एक (नियम 6 देखिए)

मध्य प्रदेश भू-राजस्व संहिता (भू-सर्वेक्षण तथा भू-अभिलेख) नियम, 2020



CLR No. : 11143982660

गाँव: नखर			पटवारी हल्का: नखर			तहसील: नखर			जिला: शिवपुरी		वर्ष: 2024-2025
भूमि के भाग की श्रृंखला आईडी	भूमि के भाग का प्रकार (सर्वेक्षण संख्यांक/ह्लोक संख्यांक)	भू-खण्ड संख्यांक (ह्लोक की दशा में)	1. क्षेत्रफल (हेक्टेयर/वर्ग मीटर में) 2. भूमि उपयोग जिसके लिए किया गया है 3. भू-राजस्व/भू-पाटक (रु. में)	1. भूमिस्वामी का नाम, उसकी माता/पिता / पति का नाम तथा निवास का पता 2. शासकीय भूमि	प्रत्येक भूमि स्वामी का अंश	1. सरकारी पट्टेदार का नाम, उसकी माता/पिता/पति का नाम तथा निवास का पता 2. पट्टे की अवधि 3. पट्टे के अधीन क्षेत्र	मौखी कृषक (यदि कोई हो) का नाम, उसकी माता/पिता/पति का नाम तथा निवास का पता	भूमि पर विद्वंगम तथा प्रभार 1. बंधक 2. दृष्टिवंधक 3. भू-अर्जन प्रक्रियाधीन	फसल के ब्यारे	फसल के अधीन क्षेत्रफल	1. भूमि के सिंबाई संबंधी प्रास्थिति 2. भूमि पर संरचना /वृक्ष 3. अन्य अभियुक्तियाँ 4. वर्ष के दौरान कॉलम संख्या (1) से (9) तक में प्रविष्टियों में सुधार के आदेश
1	2	3	4	5	6	7	8	9	10	11	12
152632 4499	1949/ 5/2/2 (S)	0.0148	हेक्टेयर	प्राणसिंह पुत्र बाबूलाल जाति कुशवाह पता शिवपुरी मध्य प्रदेश भूमि स्वामी	676 6/10 760						बटवारा प्रकरण क्रमांक 95/2017-18/अ-27-2 आ.दि. 10/10/2018 के अनुसार तहसीलदार द्वारा स्वीकार किया गया है। नामांतरण(क्रय/ विक्रय)प्रकरण क्रमांक 456/2019-20/अ-6 आ.दि 19/12/2019 के अनुसार तहसीलदार द्वारा स्वीकार किया गया है। नामांतरण(क्रय/ विक्रय)प्रकरण क्रमांक 45/2019-20/अ-6 आ.दि. 15/05/2019 के अनुसार तहसीलदार द्वारा स्वीकार किया गया है। न्यायालय तहसीलदार के प्रकरण क्र. 649/2020-21/अ-6 आदेश दि. 09/03/2021 के अनुसार भू-अभिलेख अद्यतित व्यपवर्तन की सूचना क्र. 22022789617 चालान क्र. 051/9999999/0029/01/22/049648 राशि रु. 1180 दिनांक निर्धारित अवधि उपरांत प्रवटि की गयी
830TGF DASED 6H0		रु.296.00	व्यावसायिक	द्वारिकाप्रसाद पुत्र किशनलाल जाति कुशवाह पता शिवपुरी मध्य प्रदेश भूमि स्वामी	240 0/10 760						
				मालती पत्नी द्वारिकाप्रसाद जाति कुशवाह पता शिवपुरी मध्य प्रदेश भूमि स्वामी	159 4/10 760						



मध्य प्रदेश कम्प्यूटरीकृत भू-अपिलेख
खसरा

प्रारूप एक (नियम 6 देखिए)

मध्य प्रदेश भू-राजस्व संहिता (भू-सर्वेक्षण तथा भू-अपिलेख) नियम, 2020

CLR No. : 11143989793




ग्राम: नखर			पटवारी हल्का: नखर			तहसील: नखर			जिला: शिवपुरी		वर्ष: 2024-2025	
भूमि के भाग की युनिक आईडी	भूमि के भाग का प्रकार (सर्वेक्षण संख्याक/ब्लॉक संख्याक)	भू-खण्ड संख्याक (ब्लॉक की दशा में)	1. क्षेत्रफल (हेक्टेयर/वर्ग मीटर में) 2. भूमि उपयोग जिसके लिए निर्धारण किया गया है 3. भू-राजस्व/भू-भाटक (रु में)	1. भूमिस्वामी का नाम, उसकी माता/पिता / पति का नाम तथा निवास का पता 2. शासकीय भूमि	प्रत्येक भूमि स्वामी का अंश	1. सरकारी पटवारी का नाम, उसकी माता/पिता/पति का नाम तथा निवास का पता 2. पट्टे की अवधि 3. पट्टे के अधीन क्षेत्र	मौल्यी कृषक (यदि कोई हो) का नाम, उसकी माता/पिता/पति का नाम तथा निवास का पता	भूमि पर विकल्प तथा प्रभार 1. बंधक 2. वृष्टिबंधक 3. भू-अर्जन प्रक्रियाधीन	फसल के ब्यारे	फसल के अधीन क्षेत्रफल	1. भूमि के सिवार्ड संबंधी प्रारिथि 2. भूमि पर संरचना / वृक्ष 3. अन्य अप्रियक्रिया 4. वर्ग के दौरान कॉलम संख्या (1) से (9) तक में प्रारिथियों में सुधार के आदेश	
1	2	3	4	5	6	7	8	9	10	11	12	
153107 3597 83JTAG DASDG RH0	1947/ 1/1 (S)	0.0264 हेक्टेयर	सविता मौर्य पत्नी विनोदकुमार मौर्य जाति जाटव पता नि छितरी शिवपुरी मध्य प्रदेश भूमि स्वामी	384/ 322 8							प्रकरण क्रमांक 72 आदेश दिनांक 25/02/2019 एवं धारा संख्या 59 के अनुसार क्षेत्रफल 38 (वर्ग मी.) व्ययवर्तन किया। नामांतरण (क्रय/ विक्रय) प्रकरण क्रमांक 47 आ. दि. 19/08/2019 के अनुसार तहसीलदार द्वारा स्वीकार किया गया है। न्यायालय तहसीलदार के प्रकरण क्र. 1075/अ-6/2020-21, आदेश दि. 19/03/2021 के अनुसार भू-अपिलेख अद्यतित। न्यायालय अनुविभागीय अधिकारी अनुविभाग करों के प्रकरण क्रमांक/72/2018-19/अ-2 आदेश दिनांक 25/02/2019 से वृजकिशोर भोलाराम के रकबा 38 वर्गमीटर भूमि पर वर्ष 2018-19 से पुन निर्धारण 76 रुपये प्रतिवर्ष तथा प्रीमियम 228 रुपये करते हुये भूमि व्ययवर्तन किया गया। न्यायालय अनुविभागीय अधिकारी अनुविभाग करों के प्रकरण क्रमांक/202/2019-20/बो-121 आदेश दिनांक 17/12/2019 से परवेज खान पुत्र मोहम्मद शब्बीर खान के रकबा 50 वर्गमीटर भूमि पर वर्ष 2019-20 से पुन निर्धारण व्यावसायिक व्यायवर्तन शुल्क 138 रुपये प्रतिवर्ष तथा प्रीमियम 414 रुपये अधिसूचित किया गया।	
			कृषि	रु.9.65								
			प्राणसिंह पुत्र बाबूलाल जाति कुशवाह पता शिवपुरी मध्य प्रदेश भूमि स्वामी	563/ 322 8								
			कमलसिंह पुत्र बाबूलाल जाति कुशवाह पता शिवपुरी मध्य प्रदेश भूमि स्वामी	31/3 228								
			परवेज खॉन पुत्र मोहम्मद शब्बीर खॉन जाति मुसालमान पता शिवपुरी मध्य प्रदेश भूमि स्वामी	533/ 322 8								
			रतनसिंह पुत्र बाबूलाल जाति कुशवाह पता शिवपुरी मध्य प्रदेश भूमि स्वामी	564/ 322 8								
बालकिशन पुत्र बाबूलाल जाति कुशवाह पता शिवपुरी मध्य प्रदेश	564/ 322 8											



मध्यप्रदेश कम्प्यूटरीकृत भू-अभिलेख
खसरा

प्रारूप एक (नियम 6 देखिए)

मध्यप्रदेश भू-राजस्व संहिता (भू-सर्वेक्षण तथा भू-अभिलेख) नियम, 2020



CLR No. : 11143989793

ग्राम: नखर			पटवारी हल्का: नखर			तहसील: नखर			जिला: शिवपुरी		वर्ष: 2024-2025			
भूमि के भाग की यूनिक आईडी	भूमि के भाग का प्रकार (सर्वेक्षण संख्यांक / ब्लॉक संख्यांक)	भू-खण्ड संख्यांक (ब्लॉक की दशा में)	1. क्षेत्रफल (हेक्टेयर/वर्ग मीटर में) 2. भूमि उपयोग जिसके लिए निर्धारण किया गया है 3. भू-राजस्व/भू-पाटक (लि में)	1. भूमिस्वामी का नाम, उसकी माता /पिता / पति का नाम तथा निवास का पता 2. आसकीय भूमि	प्रत्येक भूमि स्वामी का अंश	1. सरकारी पटवारी का नाम, उसकी माता/पिता/पति का नाम तथा निवास का पता 2. पट्टे की अवधि 3. पट्टे के अधीन क्षेत्र	मौखी कृषक (यदि कोई हो) का नाम, उसकी माता/पिता/पति का नाम तथा निवास का पता	भूमि पर विलुप्त तथा प्रभार 1. बंधक 2. दृष्टिबंधक 3. भू-अर्जन प्रक्रियाधीन	फसल के ब्यौरे		1. भूमि के सिंचाई संबंधी प्रास्थिति 2. भूमि पर सखना /वृक्ष 3. अन्य अभियक्तियां 4. वर्ष के दौरान कॉलम संख्या (1) से (9) तक में प्रविष्टियों में सुधार के आदेश			
1	2	3	4	5	6	7	8	9	फसल के ब्यौरे 1. खरीफ 2. रबी 3. जायद 4. अन्य	फसल के अधीन क्षेत्रफल		10	11	12
				भूमि स्वामी										
				उदयसिंह पुत्र बाबूलाल जाति कुशवाह पता शिवपुरी मध्य प्रदेश भूमि स्वामी	180/ 322 8									
				बृजकिशोर पुत्र देवेन्द्रकुमार पाण्डे जाति ब्राह्मण पता शिवपुरी मध्य प्रदेश भूमि स्वामी	409/ 645 6									
				भोलाराम पुत्र देवेन्द्रकुमार पाण्डे जाति ब्राह्मण पता शिवपुरी मध्य प्रदेश भूमि स्वामी	409/ 645 6									



मध्य प्रदेश कम्प्यूटरीकृत भू-अपिलेख

खसरा

प्ररूप एक (नियम 6 देखिए)

मध्य प्रदेश भू-राजस्व संहिता (भू-सर्वेक्षण तथा भू-अपिलेख) नियम, 2020




CLR No. : 11143989799

ग्राम: नखर			पटवारी हल्का: नखर			तहसील: नखर			जिला: शिवपुरी		वर्ष: 2024-2025		
भूमि के भाग की युनिक आईडी	भूमि के भाग का प्रकार (सर्वेक्षण संख्याक/ब्लॉक संख्याक)	पू-खण्ड संख्याक (ब्लॉक की दशा में)	1. क्षेत्रफल (हेक्टेयर/वर्ग मीटर में) 2. भूमि उपयोग जिसके लिए निर्धारण किया गया है 3. भू-राजस्व/भू-भाटक (रु. में)	1. भूमिस्वामी का नाम, उसकी माता/पिता / पति का नाम तथा निवास का पता 2. शासकीय भूमि	प्रत्येक भूमि स्वामी का अंश	1. सरकारी पट्टेदार का नाम, उसकी माता/पिता/पति का नाम तथा निवास का पता 2. पट्टे की अवधि 3. पट्टे के अधीन क्षेत्र	मौखी कबक (यदि कोई हो) का नाम, उसकी माता/पिता/पति का नाम तथा निवास का पता	भूमि पर विलग्न तथा प्रभार 1. बंधक 2. दृष्टिबंधक 3. भू-अर्जन प्रक्रियाधीन	फसल के ब्यौरे	फसल के अर्धीन क्षेत्रफल	1. भूमि के सिवार्ड संबंधी प्रास्थिति 2. भूमि पर सन्धना/वृत्त 3. अन्य अभियुक्तियां 4. वर्ष के दौरान कौलन संख्या (1) से (9) तक में प्रविष्टियों में सुधार के आदेश		
1	2	3	4	5	6	7	8	9	10	11	12		
153107 3608 83JTAT DASDG RHO	1947/ 1/2 (S)	0.0036 हेक्टेयर	सविता मौर्य पत्नी विनोदकुमार मौर्य जाति जाटव	384/ 322							प्रकरण क्रमांक 72 आदेश दिनांक 25/02/2019 एवं धारा संख्या 59 के अनुसार क्षेत्रफल 38 (वर्ग मी.) व्यपवर्तित किया। नामांतरण(क्रय/ विक्रय)प्रकरण क्रमांक 47 आ.दि. 19/08/2019 के अनुसार तहसीलदार द्वारा स्वीकार किया गया है। न्यायालय तहसीलदार के प्रकरण क्र. 1075 अ-6/2020-21, आदेश दि. 19/03/2021 के अनुसार भू-अपिलेख अद्यतित। व्यपवर्तन की सूचना क्र.22028264084 घालान क्र. राशि रु. 290 दिनांक की पुष्टि उपखण्ड अधिकारी करैरा के द्वारा दिनांक 16/04/2022 को की गयी। न्यायालय अनुविभागीय अधिकारी अनुविभाग करैरा के प्रकरण क्रमांक/72/2018-19 अ-2 आदेश दिनांक 25/02/2019 से वृजकिशोर भोलाराम के रकबा 38 वर्गमीटर भूमि पर वर्ष 2018-19 से पुन निर्धारण 76 रुपये प्रतिवर्ष तथा प्रीमियम 228 रुपये करते हुये भूमि व्ययवर्तन किया गया। न्यायालय अनुविभागीय अधिकारी अनुविभाग करैरा के प्रकरण क्रमांक/202/2019-20/बी-121 आदेश दिनांक 17/12/2019 से परवेज खान पुत्र मोहम्मद शब्बीर खान के रकबा 50 वर्गमीटर भूमि पर वर्ष 2019-20 से पुन निर्धारण व्यावसायिक ड्रायवर्सन शुल्क 138 रुपये प्रतिवर्ष तथा प्रीमियम 414 रुपये अधिरोपित किया गया।		
			पता नि छितरी शिवपुरी मध्य प्रदेश भूमि स्वामी	8									
			व्यावसायिक	रु.72.00	प्राणसिंह पुत्र बाबूलाल जाति कुशवाह पता शिवपुरी मध्य प्रदेश भूमि स्वामी	563/ 322 8							
					कमलसिंह पुत्र बाबूलाल जाति कुशवाह पता शिवपुरी मध्य प्रदेश भूमि स्वामी	31/3 228							
					परवेज खान पुत्र मोहम्मद शब्बीर खान जाति मुसालमान पता शिवपुरी मध्य प्रदेश भूमि स्वामी	533/ 322 8							
					रतनसिंह पुत्र बाबूलाल जाति कुशवाह पता शिवपुरी मध्य प्रदेश भूमि स्वामी	564/ 322 8							
					बालकिशन पुत्र बाबूलाल जाति कुशवाह पता शिवपुरी मध्य प्रदेश	564/ 322 8							



मध्य प्रदेश कम्प्यूटरीकृत भू-अपिलेख
खसरा

प्रारूप एक (नियम 6 देखिए)
मध्य प्रदेश भू-राजस्व संहिता (भू-सर्वेक्षण तथा भू-अपिलेख) नियम, 2020




CLR No. : 11143989799

नाम: नखर			पटवारी हल्का: नखर			तहसील: नखर			जिला: शिवपुरी		वर्ष: 2024-2025
भूमि के भाग की युनिक आईडी	भूमि के भाग का प्रकार (सर्वेक्षण संख्याक / ब्लॉक संख्याक)	भू-खण्ड संख्याक (ब्लॉक की दशा में)	1. क्षेत्रफल (हेक्टेयर/वर्ग मीटर में) 2. भूमि उपयोग जिसके लिए निर्धारण किया गया है 3. भू-राजस्व/भू-पाटक (लि में)	1. भूमिस्वामी का नाम, उसकी माता/पिता का नाम तथा निवास का पता 2. शासकीय भूमि	प्रत्येक भूमि स्वामी का अंश	1. हरिकोरी/पट्टेदार/को नाम, उसकी माता/पिता/पति का नाम तथा निवास का पता 2. पट्टे की अवधि 3. पट्टे के अधीन क्षेत्र	मीस्वी कृषक (यदि कोई हो) का नाम, उसकी माता/पिता/पति का नाम तथा निवास का पता	भूमि पर विलुप्त तथा प्रभार 1. बंधक 2. दृष्टिवंधक 3. भू-अर्जन प्रक्रियाधीन	फसल के ब्यौरे		1. भूमि के सिंचाई संबंधी प्रावृथिति 2. भूमि पर संरचना/वृक्ष 3. अन्य अधिवृथितियां 4. वर्ष के दौरान कॉलम संख्या (1) से (9) तक में प्रविष्टियों में सुधार के आदेश
									फसल	फसल के अधीन क्षेत्रफल	
1	2	3	4	5	6	7	8	9	10	11	12
			भूमि स्वामी								
			उदयसिंह पुत्र बाबूलाल जाति कुशवाह पता शिवपुरी मध्य प्रदेश भूमि स्वामी		180/3228						
			बृजकिशोर पुत्र देवेन्द्रकुमार पाण्डे जाति ब्राह्मण पता शिवपुरी मध्य प्रदेश भूमि स्वामी		409/6456						
			भोलाराम पुत्र देवेन्द्रकुमार पाण्डे जाति ब्राह्मण पता शिवपुरी मध्य प्रदेश भूमि स्वामी		409/6456						



मध्य प्रदेश कम्प्यूटरीकृत भू-अपिलेख
खसरा

प्ररूप एक (नियम 6 देखिए)
मध्य प्रदेश भू-राजस्व संहिता (भू-सर्वेक्षण तथा भू-अपिलेख) नियम, 2020



CLR No. : 11143990188

ग्राम: नखर			पटवारी हत्का: नखर			तहसील: नखर			जिला: शिवपुरी		वर्ष: 2024-2025
भूमि के भाग की युनिक आईडी	भूमि के भाग का प्रकार (सर्वेक्षण संख्यांक / ब्लॉक संख्यांक)	भू-खण्ड संख्यांक (ब्लॉक की दशा में)	1. क्षेत्रफल (हेक्टेयर/वर्ग मीटर में) 2. भूमि उपयोग जिसके लिए निर्धारण किया गया है 3. भू-राजस्व/भू-पाटक (रु. में)	1. भूमिस्वामी का नाम, उसकी माता/पिता / पति का नाम तथा निवास का पता 2. शासकीय भूमि	प्रत्येक भूमि स्वामी का अंश	1. सरकारी पट्टेदारों का नाम, उसकी माता/पिता/पति का नाम तथा निवास का पता 2. पट्टे की अवधि 3. पट्टे के अधीन क्षेत्र	मौखी कृषक (यदि कोई हो) का नाम, उसकी माता/पिता/पति का नाम तथा निवास का पता	भूमि पर विहंगम तथा प्रभार 1. बंधक 2. दृष्टिबंधक 3. भू-अर्जन प्रक्रियाधीन	फसल के ब्यारे		1. भूमि के सिंचाई संबंधी प्रास्थिति 2. भूमि पर संरचना / वृक्ष 3. अन्य अभियक्तियां 4. वर्ष के दौरान कॉलम संख्या (1) से (9) तक में प्रविष्टियों में सुधार के आदेश
1	2	3	4	5	6	7	8	9	10	11	
149233 9656	1947/ 2(S)	0.0010 हेक्टेयर	कावेरीदेवी पत्नी स्व देवेन्द्र पाण्डे जाति ब्राह्मण पता नि ग्राम शिवपुरी मध्य प्रदेश भूमि स्वामी	1							अन्य व्यवसायिक स्थल 0.0010 प्रकरण क्रमांक 40 आदेश दिनांक 26/03/2004 एवं धारा संख्या 59 के अनुसार खसरा नंबर 1947/2 का क्षेत्रफल 10 (वर्ग मी.) व्यपवर्तित किया गया। 22*13= 286 वर्गफीट
83UTAT DASDG RH0		आवासीय रु.10.00									



मध्य प्रदेश कम्प्यूटरीकृत भू-अपिलेख
खसरा

प्रारूप एक (नियम 6 देखिए)
मध्य प्रदेश भू-राजस्व संहिता (भू-सर्वेक्षण तथा भू-अपिलेख) नियम, 2020



CLR No. : 11143989807

ग्राम: नरवर			पटवारी हल्का: नरवर			तहसील: नरवर			जिला: शिवपुरी		वर्ष: 2024-2025
भूमि के भाग की शूनिक आईडी	भूमि के भाग का प्रकार (सर्वेक्षण संख्यांक / ब्लॉक संख्यांक)	भू-खण्ड संख्यांक (ब्लॉक की दशा में)	1. क्षेत्रफल (हेक्टेयर/वर्ग मीटर में) 2. भूमि उपयोग जिसके लिए निर्धारण किया गया है 3. भू-राजस्व/भू-भाटक (रु. में)	1. भूमिस्वामी का नाम, उसकी माता / पिता / पति का नाम तथा निवास का पता 2. शासकीय भूमि	प्रत्येक भूमि स्वामी का अंश	1. सरकारी पट्टेदारों का नाम, उसकी माता/पिता/पति का नाम तथा निवास का पता 2. पट्टे की अवधि 3. पट्टे के अधीन क्षेत्र	मौखी कृषक (यदि कोई हो) का नाम, उसकी माता/पिता/पति का नाम तथा निवास का पता	भूमि पर विल्लाम तथा प्रभार 1. बंधक 2. दृष्टिवंधक 3. भू-अर्जन प्रक्रियाधीन	फसल के ब्यौरे	फसल के अधीन क्षेत्रफल	1. भूमि के सिंचाई संबंधी प्रास्थिति 2. भूमि पर संरचना / वृक्ष 3. अन्य अभियक्तियां 4. वर्ष के दौरान कॉलम संख्या (1) से (9) तक में प्रविष्टियों में सुधार के आदेश
1	2	3	4	5	6	7	8	9	10	11	12
149233 9577 83JTAT DASDG RH0	1947/ 2(S)	0.0046 हेक्टेयर	परवेज पुत्र मोहम्मद शब्बीरखान जाति मुसलमान पता नि नरवर शिवपुरी मध्य प्रदेश भूमि स्वामी रु.46.00	1							अन्य व्यवसायिक स्थल 0.0050 प्रकरण क्रमांक 38 आदेश दिनांक 26/03/2020 एवं धारा संख्या 1 के अनुसार खसरा नंबर 1947/3 का क्षेत्रफल 46 (वर्ग मी.) व्यपर्वा किया गया। 15x33=495 वर्गफुट दि. 08/08/2019 को तहसीलदार द्वारा पूर्व में दर्ज खसरे का रक 0.0100 (हे.) से 0.0046 (हे.) में संशोधन किया गया। प्रकरण क्रमांक/15/2017-18/अ-3 आदेश दिनांक 07/08/20' स्वीकार



मध्य प्रदेश कम्प्यूटरीकृत भू-अपिलेख

खसरा

प्रारूप एक (नियम 6 देखिए)

मध्य प्रदेश भू-राजस्व संहिता (भू-सर्वेक्षण तथा भू-अपिलेख) नियम, 2020



CLR No. : 11143989809

ग्राम: नखर			पटवारी हल्का: नखर		तहसील: नखर		जिला: शिवपुरी		वर्ष: 2024-2025				
भूमि के भाग की युनिक आईडी	भूमि के भाग का प्रकार (सर्वेक्षण संख्यांक / ब्लॉक संख्यांक)	भू-खण्ड संख्यांक (ब्लॉक की दशा में)	1. क्षेत्रफल (हेक्टेयर/वर्ग मीटर में) 2. भूमि उपयोग जिसके लिए निर्धारण किया गया है 3. भू-राजस्व/भू-पाटक (रु. में)	1. भूमिस्वामी का नाम, उसकी माता / पिता का नाम तथा निवास का पता 2. शासकीय भूमि	प्रत्येक भूमि स्वामी का अंश	1. सरकारी पटवारी का नाम, उसकी माता/पिता/पति का नाम तथा निवास का पता 2. पट्टे की अवधि 3. पट्टे के अधीन क्षेत्र	मौखी कृषक (यदि कोई हो) का नाम, उसकी माता/पिता/पति का नाम तथा निवास का पता	भूमि पर विलुप्त तथा प्रभार 1. बंधक 2. दृष्टिवंधक 3. भू-अर्जन प्रक्रियाधीन	फसल के बारे में		1. भूमि के सिवाई सबंधी प्राप्ति 2. भूमि पर सभना / वृक्ष 3. अन्य अप्रियक्तियां 4. वर्ष के दौरान कॉलम संख्या (1) से (9) तक में प्रविष्टियों में सुधार के आदेश		
1	2	3	4	5	6	7	8	9	फसल 1. खरीफ 2. रबी 3. जायद 4. अन्य	फसल के अधीन क्षेत्रफल		10	11
149233 9871	1947/ 4(S)	0.0100 हेक्टेयर	रमेशचंद्र पुत्र तुलसी जाति शिवहरे पता नि ग्राम शिवपुरी मध्य प्रदेश भूमि स्वामी	रमेशचंद्र पुत्र तुलसी जाति शिवहरे पता नि ग्राम शिवपुरी मध्य प्रदेश भूमि स्वामी	1			आवेदन क्र. 24034586046 दिनांक 01/06/2022 से, पैक्स- नखर, द्वारा प्रस्तुत, कृषि उपज का दृष्टिवंधक दर्ज। (विचाराधीन).					अन्य व्यवसायिक स्थल 0.0100 प्रकरण क्रमांक 40 आदेश दिनांक 26/03/2004 एवं धारा संख्या 59 के अनुसार खसरा नंबर 1947/4 का क्षेत्रफल 100 (वर्ग मी.) व्यपवर्तित किया गया। 13x23 = 286 वर्गफुट



मध्य प्रदेश कम्प्यूटरीकृत भू-अभिलेख
खसरा

प्रारूप एक (नियम 6 देखिए)
मध्य प्रदेश भू-राजस्व संहिता (भू-सर्वेक्षण तथा भू-अभिलेख) नियम, 2020



CLR No. : 11143990203

ग्राम: नखर			पटवारी हल्का: नखर			तहसील: नखर			जिला: शिवपुरी		वर्ष: 2024-2025		
भूमि के भाग की युनिक आईडी	भूमि के भाग का प्रकार (सर्वेक्षण संख्यांक/ब्लॉक संख्यांक)	भू-खण्ड संख्यांक (ब्लॉक की दशा में)	1. क्षेत्रफल (हेक्टेयर/वर्ग मीटर में) 2. भूमि उपयोग जिसके लिए निर्धारण किया गया है 3. भू-राजस्व/भू-भाटक (लि में)	1. भूमिस्वामी का नाम, उसकी माता/पिता / पति का नाम तथा निवास का पता 2. शासकीय भूमि	प्रत्येक भूमि स्वामी का अंश	1. सरकारी पट्टेदार का नाम, उसकी माता/पिता/पति का नाम तथा निवास का पता 2. पट्टे की अवधि 3. पट्टे के अधीन क्षेत्र	मौखी कृषक (यदि कोई हो) का नाम, उसकी माता/पिता/पति का नाम तथा निवास का पता	भूमि पर विक्रय तथा प्रभार 1. बंधक 2. वृष्टिबंधक 3. भू-अर्जन प्रक्रियाधीन	फसल के ब्यारे		1. भूमि के सिंचाई संबंधी प्रास्थिति 2. भूमि पर सखना/वृक्ष 3. अन्य अभियुक्तियां 4. वर्ष के दौरान कॉलम संख्या (1) से (9) तक में प्रविष्टियों में सुधार के आदेश		
1	2	3	4	5	6	7	8	9	फसल 1. खरीफ 2. रबी 3. जायद 4. अन्य	फसल के अधीन क्षेत्रफल		10	11
149233 9566 83JTA DASDG RHQ	1947/ 5(S)	0.0099 हेक्टेयर	प्राणसिंह पुत्र बाबूलाल जाति कुशवाह पता नि नखर शिवपुरी मध्य प्रदेश भूमि स्वामी	1/5								अन्य व्यावसायिक स्थल 0.0100 नामांतरण(क्रय/ विक्रय)प्रकरण क्रमांक 47 आ.दि. 19/08/2019 के अनुसार तहसीलदार द्वारा स्वीकार किया गया है। 31 x 33 = 1023 वर्गफीट दि. 27/09/2019 को तहसीलदार द्वारा पूर्व में दर्ज खसरे का रकबा 0.0010 (हे.) से 0.0099 (हे.) में संशोधन किया गया। न्यायालय तहसीलदार के प्रकरण क्रमांक/15/2017-18/अ-3 आदेश दिनांक 07/08/2018 से बटांकन स्वीकार न्यायालय अनुविभागीय अधिकारी अनुविभाग करंरा के प्रकरण क्रमांक/202/2019-20/ब-121 आदेश दिनांक 17.12.2019 से परवेज खान पुत्र मोहम्मद शब्बीर खान के रकबा 50 वर्गमीटर भूमि पर वर्ष 2019-20 से पुन निर्धारण व्यावसायिक ड्रायवर्सन शुल्क 138 रुपये प्रतिवर्ष तथा प्रीमियम 414 रुपये अधिरोपित किया गया। परवेज खान पुत्र मोहम्मद शब्बीर खान के रकबा 50 वर्गमीटर के स्थान पर 19 वर्ग मीटर पढा जाये।	
			रतनसिंह पुत्र बाबूलाल जाति कुशवाह पता नि नखर शिवपुरी मध्य प्रदेश भूमि स्वामी	1/5									
			परवेज खॉन पुत्र मौहम्मद शब्बीर खॉन जाति मुसालमान पता नि वार्ड न.10 नखर शिवपुरी मध्य प्रदेश भूमि स्वामी	1/5									
			बालकिशन पुत्र बाबूलाल जाति कुशवाह पता नि नखर शिवपुरी मध्य प्रदेश भूमि स्वामी	1/5									
			उदयसिंह पुत्र बाबूलाल जाति कुशवाह पता नि नखर शिवपुरी मध्य प्रदेश भूमि स्वामी	1/5									



मध्य प्रदेश कम्प्यूटरीकृत भू-अभिलेख
खसरा
प्रारूप एक (नियम 6 देखिए)
मध्य प्रदेश भू-राजस्व संहिता (भू-सर्वेक्षण तथा भू-अभिलेख) नियम, 2020



CLR No. : 11143971880

ग्राम: नखर			पटवारी हल्का: नखर			तहसील: नखर			जिला: शिवपुरी		वर्ष: 2024-2025
भूमि के भाग की युनिक आईडी	भूमि के भाग का प्रकार (सर्वेक्षण संख्याक/ब्लॉक संख्याक)	भू-खण्ड संख्याक (ब्लॉक की दशा में)	1. क्षेत्रफल (हेक्टेयर/वर्ग मीटर में) 2. भूमि उपयोग जिसके लिए निर्धारण किया गया है 3. भू-राजस्व/भू-भाटक (रु में)	1. भूमिस्वामी का नाम, उसकी माता/पिता का नाम तथा निवास का पता 2. शासकीय भूमि	प्रत्येक भूमि स्वामी का अंश	1. सरकारी पट्टेदार का नाम, उसकी माता/पिता/पति का नाम तथा निवास का पता 2. पट्टे की अवधि 3. पट्टे के अधीन क्षेत्र	मीरबी कृषक (यदि कोई हो) का नाम, उसकी माता/पिता/पति का नाम तथा निवास का पता	भूमि पर विलेग तथा प्रभार 1. बंधक 2. दृष्टिबंधक 3. भू-अर्जन प्रक्रियाधीन	फसल के ब्यारे	फसल के अधीन क्षेत्रफल	1. भूमि के सिवार्ड संबंधी प्राप्ति 2. भूमि पर संरचना/वृक्ष 3. अन्य अप्रियुक्तियाँ 4. वर्ष के दौरान कॉलम संख्या (1) से (9) तक में प्राप्तिधियों में सुधार के आदेश
1	2	3	4	5	6	7	8	9	10	11	12
149257 8909	1957 (B)	0.0700 हेक्टेयर	(शासकीय) मध्य प्रदेश शासन शासकीय		1						
830028 DASG4 GH0		रु.0.00									



मध्य प्रदेश कम्प्यूटरीकृत भू-अपिलेख

खसरा

प्रारूप एक (नियम 6 देखिए)

मध्य प्रदेश भू-राजस्व संहिता (भू-सर्वेक्षण तथा भू-अपिलेख) नियम, 2020

CLR No. : 11143971876



ग्राम: नखर			पटवारी हल्का: नखर			तहसील: नखर			जिला: सिवपुरी		वर्ष: 2024-2025
भूमि के भाग की युनिक आईडी	भूमि के भाग का प्रकार (सर्वेक्षण संख्यांक / ब्लॉक संख्यांक)	भू-खण्ड संख्यांक (ब्लॉक की दशा में)	1. क्षेत्रफल (हेक्टेयर/वर्ग मीटर में) 2. भूमि उपयोग जिसके लिए निर्धारण किया गया है 3. भू-राजस्व/भू-भाटक (रु. में)	1. भूमिस्वामी का नाम, उसकी माता/पिता / पति का नाम तथा निवास का पता 2. शासकीय भूमि	प्रत्येक भूमि स्वामी का अंश	1. सरकारी पटवारी का नाम, उसकी माता/पिता/पति का नाम तथा निवास का पता 2. पट्टे की अवधि 3. पट्टे के अधीन क्षेत्र	मालकी कृषक (यदि कोई हो) का नाम, उसकी माता/पिता/पति का नाम तथा निवास का पता	भूमि पर विलगन तथा प्रभार 1. बंधक 2. दृष्टिबंधक 3. भू-अर्जन प्रक्रियाधीन	फसल के ब्यारे		1. भूमि के सिवाई संबंधी प्राप्तिपति 2. भूमि पर सखना / वृक्ष 3. अन्य अप्रियक्तियाँ 4. वर्ग के दौरान कॉलन संख्या (1) से (9) तक में प्रविष्टियों में सुधार के आदेश
									फसल के ब्यारे	फसल के अधीन क्षेत्रफल	
1	2	3	4	5	6	7	8	9	10	11	12
149260 3255	1958 (B)		0.1500 हेक्टेयर नाला 0.1500 रु.0.00	(शासकीय) मध्यप्रदेश शासन शासकीय	1						
830V4G DASGC THO											



मध्य प्रदेश कम्प्यूटरीकृत भू-अभिलेख
खसरा
प्रारूप एक (नियम 6 देखिए)
मध्य प्रदेश भू-राजस्व संहिता (भू-सर्वेक्षण तथा भू-अभिलेख) नियम, 2020

CLR No. : 11143963891



ग्राम: नरवर			पटवारी हल्का: नरवर			तहसील: नरवर			जिला: भिवपुरी		वर्ष: 2024-2025
भूमि के भाग की युनिक आईडी	भूमि के भाग का प्रकार (सर्वेक्षण संख्यांक/ब्लॉक संख्यांक)	भू-खण्ड संख्यांक (ब्लॉक की दशा में)	1. क्षेत्रफल (हेक्टेयर/वर्ग मीटर में) 2. भूमि उपयोग जिसके लिए निर्धारण किया गया है 3. भू-राजस्व/भू-भाटक (रु. में)	1. भूमिस्वामी का नाम, उसकी माता/पिता/पति का नाम तथा निवास का पता 2. शासकीय भूमि	प्रत्येक भूमि स्वामी का अंश	1. सरकारी/पटवारी का नाम, उसकी माता/पिता/पति का नाम तथा निवास का पता 2. पट्टे की अवधि 3. पट्टे के अधीन क्षेत्र	मौखी कृपक (यदि कोई हो) का नाम, उसकी माता/पिता/पति का नाम तथा निवास का पता	भूमि पर विलग्न तथा प्रभार 1. बंधक 2. वृद्धिबंधक 3. भू-अर्जन प्रक्रियाधीन	फसल के ब्यारे		1. भूमि के सिवाई संबंधी प्राप्ति 2. भूमि पर सरचना/वृक्ष 3. अन्य अभियक्तियां 4. वर्ष के दौरान कॉलम संख्या (1) से (9) तक में प्रविष्टियों में सुधार के आदेश
									फसल के अर्धीन क्षेत्रफल	फसल के अर्धीन क्षेत्रफल	
1	2	3	4	5	6	7	8	9	10	11	12
148625 4699	1718 (8)	0.0800 हेक्टेयर	स्थाई कच्ची सड़क 0.0800 रु.0.00	(शासकीय) मध्य प्रदेश शासन शासकीय	1						



खाई



मध्य प्रदेश कम्प्यूटरीकृत भू-अभिलेख

खसरा

प्रारूप एक (नियम 6 देखिए)

मध्य प्रदेश भू-राजस्व संहिता (भू-सर्वेक्षण तथा भू-अभिलेख) नियम, 2020

CLR No. : 11143962290

ग्राम: नरवर			पटवारी हत्का: नरवर			तहसील: नरवर			जिला: भिवपुरी		वर्ष: 2024-2025
भूमि के भाग की युनिक आईडी	भूमि के भाग का प्रकार (सर्वेक्षण संख्यांक/ब्लॉक संख्यांक)	भू-खुपड़ संख्यांक (ब्लॉक की दशा में)	1. क्षेत्रफल (हेक्टेयर/वर्ग मीटर में) 2. भूमि उपयोग जिसके लिए निर्धारण किया गया है 3. भू-राजस्व/भू-भाटक (रु. में)	1. भूमिस्वामी का नाम, उसकी माता/पिता / पति का नाम तथा निवास का पता 2. शासकीय भूमि	प्रत्येक भूमि स्वामी का अंश	1. सरकारी पटवारी का नाम, उसकी माता/पिता/पति का नाम तथा निवास का पता 2. पट्टे की अवधि 3. पट्टे के अधीन क्षेत्र	नीरबी कृषक (यदि कोई हो) का नाम, उसकी माता/पिता/पति का नाम तथा निवास का पता	भूमि पर विलग्न तथा प्रभार 1. बंधक 2. वृष्टिबधक 3. भू-अर्जन प्रक्रियाअधीन	फसल के ब्यारे		1. भूमि के सिंचाई संबंधी प्राप्तिदि 2. भूमि पर संरचना /वृक्ष 3. अन्य अपिष्टितियां 4. वर्ष के दौरान कॉलम संख्या (1) से (9) तक में प्रविष्टियों में सुधार के आदेश
1	2	3	4	5	6	7	8	9	फसल 1. खरीफ 2. रबी 3. जायद 4. अन्य	फसल के अधीन क्षेत्रफल	
148634 7107 83K69P DASYS U140	1721/ 2(S)	0.0600 हेक्टेयर	पवनकुमार पुत्र महावीरप्रसाद जाति जैन पता निवासी वार्ड न.04 चोडापाडा मोहल्ला नरवर शिवपुरी मध्य प्रदेश भूमि स्वामी	753 2/78 32							रिहायशी भवन 0.0600 न्यायालय तहसीलदार के प्रकरण क्र. 0729/अ-6/2022-23, आदेश दि. 20/12/2022 के अनुसार भू-अभिलेख अद्यतित
		कृषि रु.0.00	राजकुमारी पत्नी महावीरप्रसाद जाति जैन पता शिवपुरी मध्य प्रदेश भूमि स्वामी	300/ 783 2							



मध्य प्रदेश कम्प्यूटरीकृत भू-अभिलेख
खसरा

प्रारूप एक (नियम 6 देखिए)

मध्य प्रदेश भू-राजस्व संहिता (भू-सर्वेक्षण तथा भू-अभिलेख) नियम, 2020



CLR No. : 11143962540

ग्राम: नखर			पटवारी हल्का: नखर		तहसील: नखर			जिला: सिवपुरी		वर्ष: 2024-2025	
भूमि के भाग की युनिक आईडी	भूमि के भाग का प्रकार (सर्वेक्षण संख्याक / ब्लॉक संख्याक)	भू-खण्ड संख्याक (ब्लॉक की दशा में)	1. क्षेत्रफल (हेक्टेयर/वर्ग मीटर में) 2. भूमि उपयोग जिसके लिए निर्धारण किया गया है 3. भू-राजस्व/भू-पाटक (में)	1. भूमिस्वामी का नाम, उसकी माता/पिता का नाम तथा निवास का पता 2. शासकीय भूमि	प्रत्येक भूमि स्वामी का क्षेत्र	1. सरकारी पट्टेदार का नाम, उसकी माता/पिता/पति का नाम तथा निवास का पता 2. पट्टे की अवधि 3. पट्टे के अधीन क्षेत्र	नीरवी कृपक (यदि कोई हो) का नाम, उसकी माता/पिता/पति का नाम तथा निवास का पता	भूमि पर विलेपन तथा प्रभार 1. बंधक 2. दृष्टिबंधक 3. भू-अर्जन प्रक्रियाधीन	फसल के बारे		1. भूमि के सिंचाई संबंधी प्रास्थिति 2. भूमि पर संरचना / वृक्ष 3. अन्य अप्रियक्तियां 4. वर्ष के दौरान कॉलम संख्या (1) से (9) तक में प्रविष्टियों में सुधार के आदेश
									फसल 1. खरीफ 2. रबी 3. जायद 4. अन्य	फसल के अधीन क्षेत्रफल	
1	2	3	4	5	6	7	8	9	10	11	12
152036 2247 83K613 DASJ14 H0	1721/ 1(S)	0.1700 हेक्टेयर	(शासकीय) मध्य प्रदेश शासन शासकीय		1						तहसीलदार द्वारा प्र. क्र. 0138/ब-121/2021-22 एवं आदेश दिनांक 08/11/2021 के अनुसार दिनांक 17/11/2021 को खसरा नंबर 1721/1 जोड़ा गया।



मध्यप्रदेश कम्प्यूटरीकृत भू-अपिलेख

खसरा

प्रारूप एक (नियम 6 देखिए)

मध्यप्रदेश भू-राजस्व संहिता (भू-सर्वेक्षण तथा भू-अपिलेख) नियम, 2020




CLR No. : 11143962537

ग्राम: नखर			पटवारी हल्का: नखर			तहसील: नखर			जिला: शिवपुरी		वर्ष: 2024-2025
भूमि के भाग की युनिक आईडी	भूमि के भाग का प्रकार (सर्वेक्षण संख्यांक / ब्लॉक संख्यांक)	भू-खण्ड संख्यांक (ब्लॉक संख्यांक में)	1. क्षेत्रफल (हेक्टेयर/वर्ग मीटर में) 2. भूमि उपयोग जिसके लिए निर्धारण किया गया है 3. भू-राजस्व/भू-भाटक (रु. में)	1. भूमिस्वामी का नाम, उसकी माता/पिता / पति का नाम तथा निवास का पता 2. शासकीय भूमि	प्रत्येक भूमि स्वामी का क्षेत्र	1. सरकारी पट्टेदार का नाम, उसकी माता/पिता/पति का नाम तथा निवास का पता 2. पट्टे की अवधि 3. पट्टे के अधीन क्षेत्र	मीस्वी कृषक (यदि कोई हो) का नाम, उसकी माता/पिता/पति का नाम तथा निवास का पता	भूमि पर विलेपन तथा प्रभार 1. बंधक 2. दृष्टिबंधक 3. भू-अर्जन प्रक्रियाधीन	फसल के ब्यौरे		1. भूमि के सिंचाई संबंधी प्राप्ति 2. भूमि पर संरचना / वृक्ष 3. अन्य अभियक्तियां 4. वर्ष के दौरान कॉलम संख्या (1) से (9) तक में प्रविष्टियों में सुधार के आदेश
									फसल के ब्यौरे	फसल के अधीन क्षेत्रफल	
1	2	3	4	5	6	7	8	9	10	11	12
148640 8329	1723 (B)		0.1000 हेक्टेयर रु.0.00	(शासकीय) मध्यप्रदेश शासन शासकीय	1						
83K6EJ, DASHO MH0											



CLR No. : 11143968090

मध्य प्रदेश कम्प्यूटरीकृत भू-अपिलेख
 खसरा
 प्ररूप एक (नियम 6 देखिए)
 मध्य प्रदेश भू-राजस्व संहिता (भू-सर्वेक्षण तथा भू-अपिलेख) नियम, 2020



ग्राम: नखर			पटवारी हत्का: नखर			तहसील: नखर			जिला: शिवपुरी		वर्ष: 2024-2025
भूमि के भाग की युनिक आईडी	भूमि के भाग का प्रकार (सर्वेक्षण संख्यांक /हलॉक संख्यांक)	भू-खण्ड संख्यांक (ब्लॉक की दशा में)	1. क्षेत्रफल (हेक्टेयर/वर्ग मीटर में) 2. भूमि उपयोग जिसके लिए निर्धारण किया गया है 3. भू-राजस्व/भू-भाटक (लि में)	1. भूमिस्वामी का नाम, उसकी माता/पिता का नाम तथा निवास का पता 2. शासकीय भूमि	प्रत्येक भूमि स्वामी का भाग	1. सरकारी पटवारी का नाम, उसकी माता/पिता/पति का नाम तथा निवास का पता 2. पट्टे की अवधि 3. पट्टे के अधीन क्षेत्र	मीलवी कुचक (यदि कोई हो) का नाम, उसकी माता/पिता/पति का नाम तथा निवास का पता	भूमि पर विज्ञान तथा प्रभार 1. बंधक 2. दृष्टिबंधक 3. भू-अर्जन प्रक्रियाधीन	फसल के ब्यारे	फसल के अधीन क्षेत्रफल	1. भूमि के सिवाई संबंधी प्राप्ति 2. भूमि पर सखना/वृक्ष 3. अन्य अप्रियुक्तियां 4. वर्ष के दौरान कॉलम संख्या (1) से (9) तक में प्रविष्टियों में सुधार के आंक
1	2	3	4	5	6	7	8	9	10	11	12
149267 2724 83K0FK DASHN MH0	1961 (S)	0.1500 हेक्टेयर	कृषि रु. 6.33	मिलकियत सरकार व एहतमामऔकाफ डिपार्टमेंट माफी मंदिर श्रीमहाविष्णू शीतलादेवी कोटेश्वर महादेवजी पुजारी भग्नु पुत्र अपरवलको पूजा की कुल व्यवस्था प्रबंधक जिलाध्यक्ष महो शिवपुरी पता शिवपुरी मध्य प्रदेश निजी संस्था	1						(यह जमीन सिंचित है) अम-3 नौडू-3 कन्हैर-40 बेल-1 पाटोर-1 चाह नं.1990/1




मध्य प्रदेश कम्प्यूटरीकृत भू-अभिलेख

खसरा

प्रारूप एक (नियम 6 देखिए)

मध्य प्रदेश भू-राजस्व संहिता (भू-संवेक्षण तथा भू-अभिलेख) नियम, 2020



CLR No. : 11143968075

ग्राम: नरवर			पटवारी हत्का: नरवर			ताहसील: नरवर			जिला: शिवपुरी		वर्ष: 2024-2025	
भूमि के भाग की युनिक आईडी	भूमि के भाग का प्रकार (सर्वेक्षण संख्याक /ब्लॉक संख्याक)	भू-खण्ड संख्याक (ब्लॉक की दशा में)	1. क्षेत्रफल (हेक्टेयर/वर्ग मीटर में) 2. भूमि उपयोग जिसके लिए निर्धारण किया गया है 3. भू-राजस्व/भू-भाटक (लि में)	1. भूमिस्वामी का नाम, उसकी माता/पिता / पति का नाम तथा निवास का पता 2. शासकीय भूमि	प्रत्येक भूमि स्वामी का अंश	1. सरकारी पटवारी का नाम, उसकी माता/पिता/पति का नाम तथा निवास का पता 2. पट्टे की अवधि 3. पट्टे के अधीन क्षेत्र	मौखी कृषक (यदि कोई हो) का नाम, उसकी माता/पिता/पति का नाम तथा निवास का पता	भूमि पर बिल्लिंग तथा प्रभार 1. बंधक 2. दृष्टिवंधक 3. भू-अर्जन प्रक्रियाधीन	फसल के ब्यारे		1. भूमि के सिंचाई संबंधी प्राप्ति 2. भूमि पर संरचना /वृक्ष 3. अन्य अप्रियक्तियां 4. वर्ष के दौरान कॉलम संख्या (1) से (9) तक में प्रविष्टियों में सुधार के आदेश	
1	2	3	4	5	6	7	8	9	फसल के ब्यारे	फसल के अधीन क्षेत्रफल		
149271 9017	1963 (B)	0.1200 हेक्टेयर	कृषि रु.0.43	मिलकियत सरकार व एहतमामऔकाफ डिपार्टमेंट माफी मंदिर श्रीमहाविष्णू शीतलादेवी कोटेश्वर महादेवजी पुजारी भगू पुत्र अपरवलको पूजा की कुल व्यवस्था प्रबंधक जिलाध्यक्ष महो शिवपुरी पता शिवपुरी मध्य प्रदेश निजी संस्था	1							(यह जमीन सिंचित है) अन्नलद-20 नोबू 20



मध्य प्रदेश कम्प्यूटरीकृत भू-अपिलेख
खसरा

प्रारूप एक (नियम 6 देखिए)

मध्य प्रदेश भू-राजस्व संहिता (भू-सर्वेक्षण तथा भू-अपिलेख) नियम, 2020



CLR No. : 11144597094

ग्राम: नखर			पटवारी इत्का: नखर			तहसील: नखर			जिला: शिवपुरी		वर्ष: 2024-2025
भूमि के भाग की युनिक आईडी	भूमि के भाग का प्रकार (सर्वेक्षण संख्याक/ब्लॉक संख्याक)	भू-खुपट्ट संख्याक (ब्लॉक की दशा में)	1. क्षेत्रफल (हेक्टेयर/वर्ग मीटर में) 2. भूमि उपयोग जिसके लिए निर्धारण किया गया है 3. भू-राजस्व/भू-भाटक (रु. में)	1. भूमिस्वामी का नाम, उसकी माता/पिता / पति का नाम तथा निवास का पता 2. शासकीय भूमि	प्रत्येक भूमि स्वामी का अंश	1. सरकारी पटवारी का नाम, उसकी माता/पिता/पति का नाम तथा निवास का पता 2. पट्टे की अवधि 3. पट्टे के अधीन क्षेत्र	मौजूदा कृषक (यदि कोई हो) का नाम, उसकी माता/पिता/पति का नाम तथा निवास का पता	भूमि पर विल्लंगन तथा प्रभार 1. बंधक 2. दृष्टिबंधक 3. भू-अर्जन प्रक्रियाधीन	फसल के ब्यौरे	फसल के अधीन क्षेत्रफल	1. भूमि के सिंचाई संबंधी प्रास्थिति 2. भूमि पर संरचना /वृक्ष 3. अन्य अभियुक्तियाँ 4. वर्ष के दौरान कॉलम संख्या (1) से (9) तक में प्रविष्टियों में सुधार के आदेश
1	2	3	4	5	6	7	8	9	10	11	12
148854 2106	1796/ 1(S)		0.1500 हेक्टेयर	(शासकीय) मध्य प्रदेश शासन शासकीय	1						श्रीमान अपर कलेक्टर महो. के प्र. क्र. 6/13-14/अ-59आ.दि. 9/1/14से 80*100=8000वर्गफुट नगरपंचायत नखरको सुलभ काम्पलेक्स हेतु सुरक्षित की गई ा हेतु सुर
83JT99 DASOR 3HO			खाई 0.1500 रु.0.00								



मध्य प्रदेश कम्प्यूटरीकृत भू-अपिलेख
खसरा

प्रारूप एक (नियम 6 देखिए)

मध्य प्रदेश भू-राजस्व संहिता (भू-सर्वेक्षण तथा भू-अपिलेख) नियम, 2020



CLR No. : 11144597434

ग्राम: नखर			पटवारी इत्का: नखर			तहसील: नखर			जिला: शिवपुरी		वर्ष: 2024-2025
भूमि के भाग की युनिक आईडी	भूमि के भाग का प्रकार (सर्वेक्षण संख्याक/ब्लॉक संख्याक)	भू-खुपट्ट संख्याक (ब्लॉक की दशा में)	1. क्षेत्रफल (हेक्टेयर/वर्ग मीटर में) 2. भूमि उपयोग जिसके लिए निर्धारण किया गया है 3. भू-राजस्व/भू-भाटक (रु. में)	1. भूमिस्वामी का नाम, उसकी माता/पिता / पति का नाम तथा निवास का पता 2. शासकीय भूमि	प्रत्येक भूमि स्वामी का अंश	1. सरकारी पटवारी का नाम, उसकी माता/पिता/पति का नाम तथा निवास का पता 2. पट्टे की अवधि 3. पट्टे के अधीन क्षेत्र	मौखी कृषक (यदि कोई हो) का नाम, उसकी माता/पिता/पति का नाम तथा निवास का पता	भूमि पर विल्लंगन तथा प्रभार 1. बंधक 2. दृष्टिबंधक 3. भू-अर्जन प्रक्रियाधीन	फसल के ब्यौरे	फसल के अधीन क्षेत्रफल	1. भूमि के सिंचाई संबंधी प्रास्थिति 2. भूमि पर संरचना /वृक्ष 3. अन्य अभियुक्तियाँ 4. वर्ष के दौरान कॉलम संख्या (1) से (9) तक में प्रविष्टियों में सुधार के आदेश
1	2	3	4	5	6	7	8	9	10	11	12
148854 1858 83JT48 DASOS THO	1796/ 2 (S)		0.0500 हेक्टेयर खाई 0.0500 रु.0.00	(शासकीय) मध्य प्रदेश शासन शासकीय	1						

JCR in OA 172-2024 (Devendra Chourasiya v MOEF&CC and Ors.)

1 message

ADVOCATE PRANJAL PANDEY <advocatepranjalpandey@gmail.com>

Mon, Jan 27, 2025 at 4:43 PM

To: abhayjainlu@gmail.com, "rashikanarain@gmail.com" <rashikanarain@gmail.com>

Cc: edepco@mpgov.in, harnengt@gmail.com, parul.bhadoria04@gmail.com, "sdmkarera13@gmail.com" <sdmkarera13@gmail.com>, dmshivpuri@nic.in, secymoef@nic.in, ro.mppcbguna26@gmail.com

Madam/Sir

Please find enclosed the Joint Committee Report in compliance of Hon'ble NGT (CZ) order dated 10.12.2024 passed in OA 172-2024 (Devendra Chourasiya v MOEF&CC and Ors.). This mail is being sent on behalf of Counsel of MP PCB (**Advocate Parul Bhadoria**).

This mail may be treated as proof of service.

Regards

PRANJAL PANDEY**ADVOCATE****F-3, Vidhya Vihar, Hoshangabad Road,****Bhopal, 462026.**

9340657120, 8349313812

advocatepranjalpandey@gmail.com

 **OA 172-2024 REPORT DATED 15.01.2025.pdf**
17812K